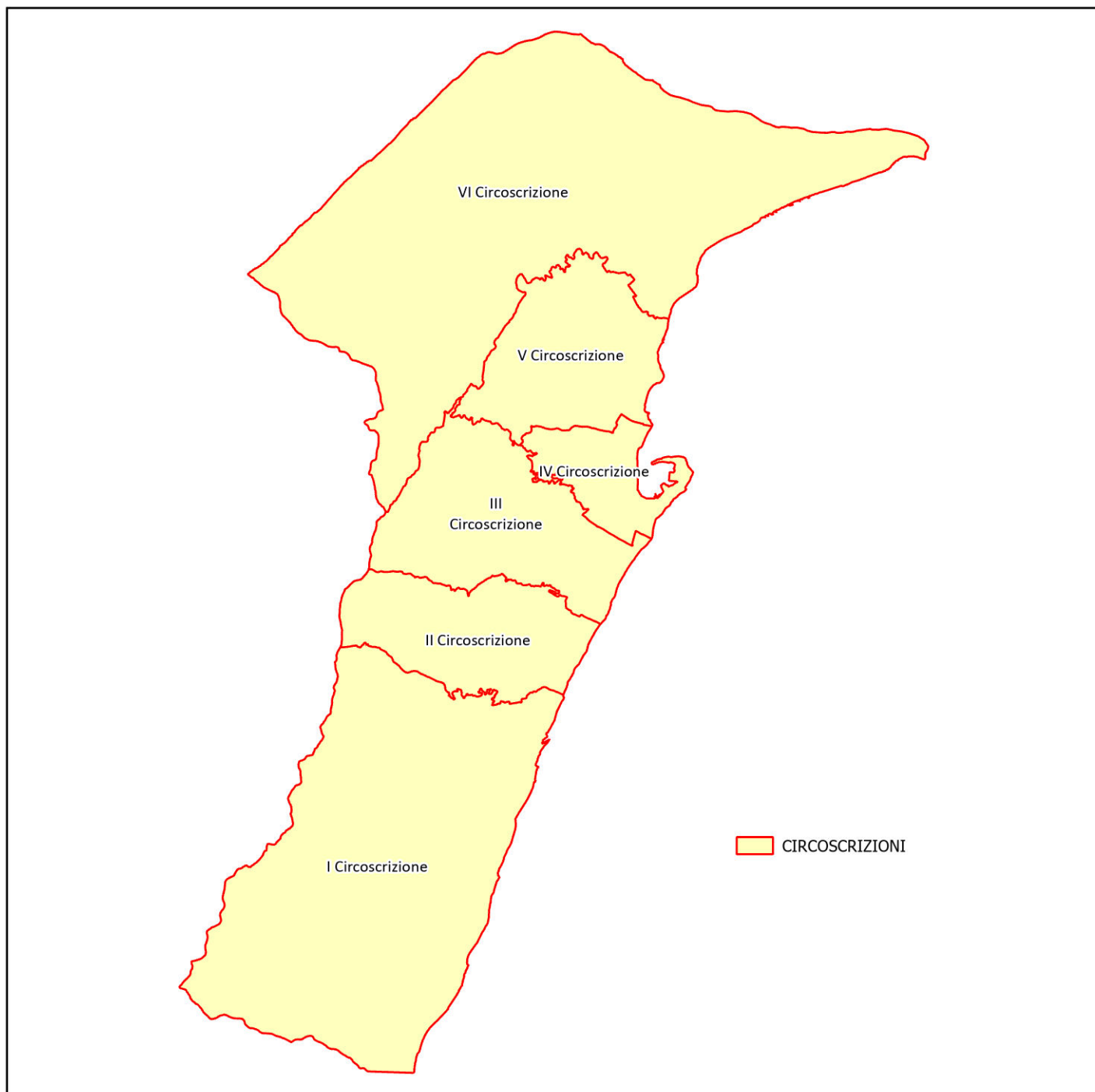


Commissione parlamentare di inchiesta
sulle condizioni di sicurezza e sullo stato di degrado
delle città e delle loro periferie

Cartogrammi del Comune di Messina

Versione aggiornata al 16 dicembre 2024

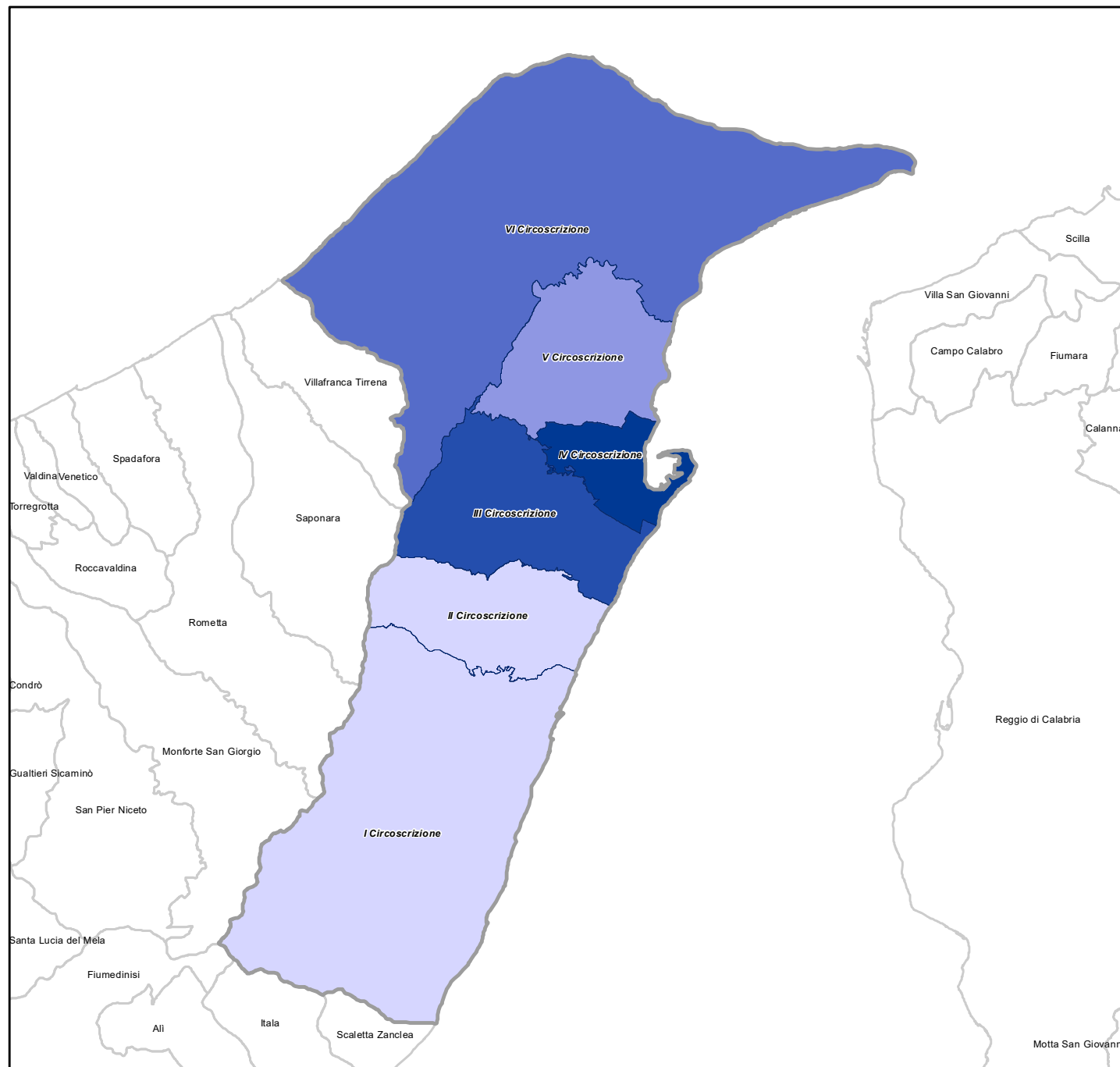
Aree sub-comunali








Ter_1 - Numero di sezioni del censimento






Numero di sezioni del censimento

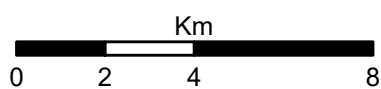


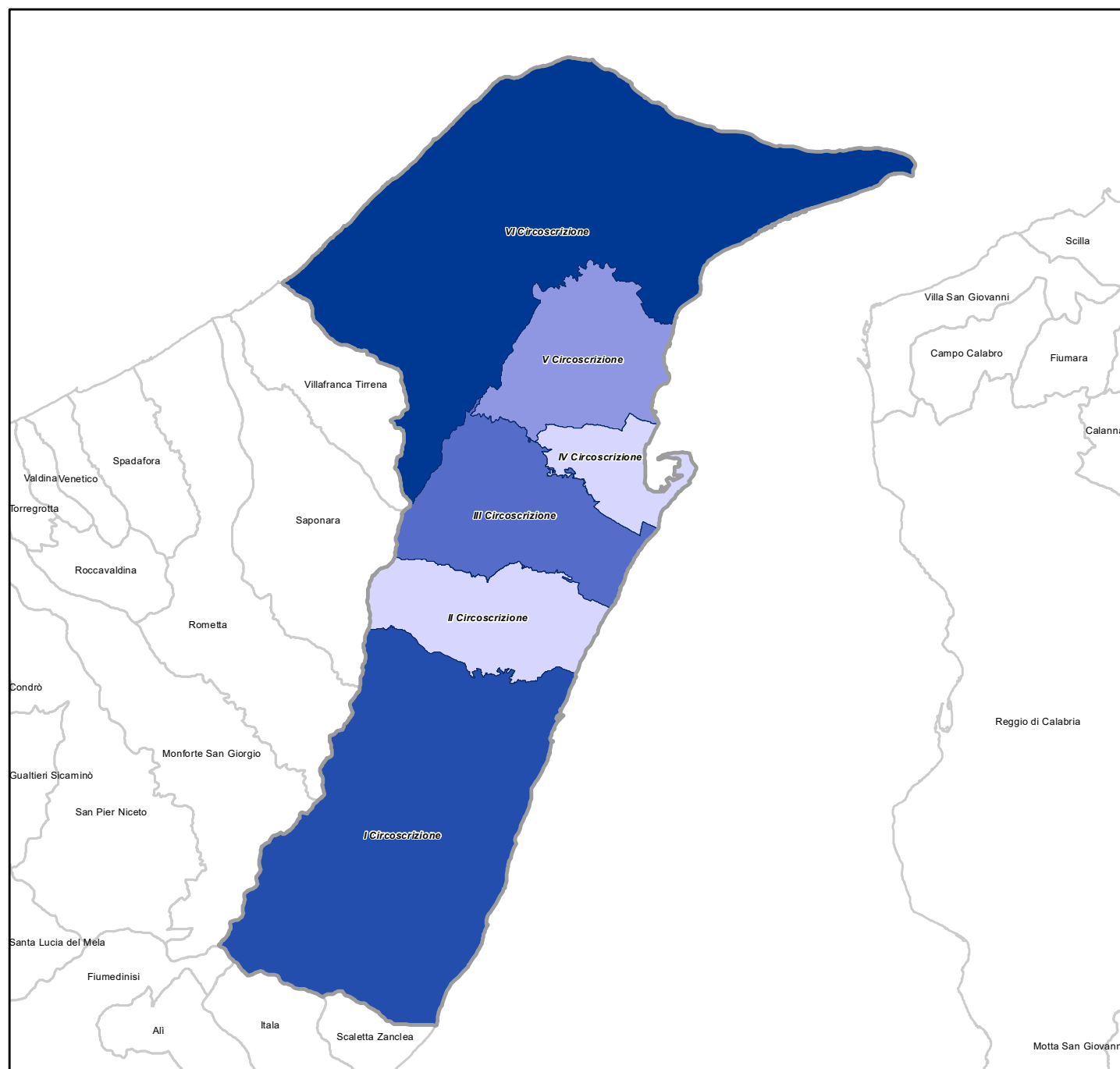
Istat, Basi Territoriali - Anno 2021

-  Messina
-  limiti comunali
-  Circoscrizione

Quintili

-  107 - 210
-  211 - 258
-  259 - 289
-  290 - 462
-  463 - 686



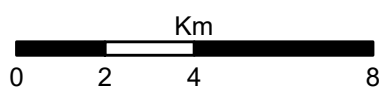
Ter_2 - Superficie a fini statistici (Km²)Superficie in Km²

Istat, Basi Territoriali - Anno 2021

- Messina
- limiti comunali
- Circoscrizione

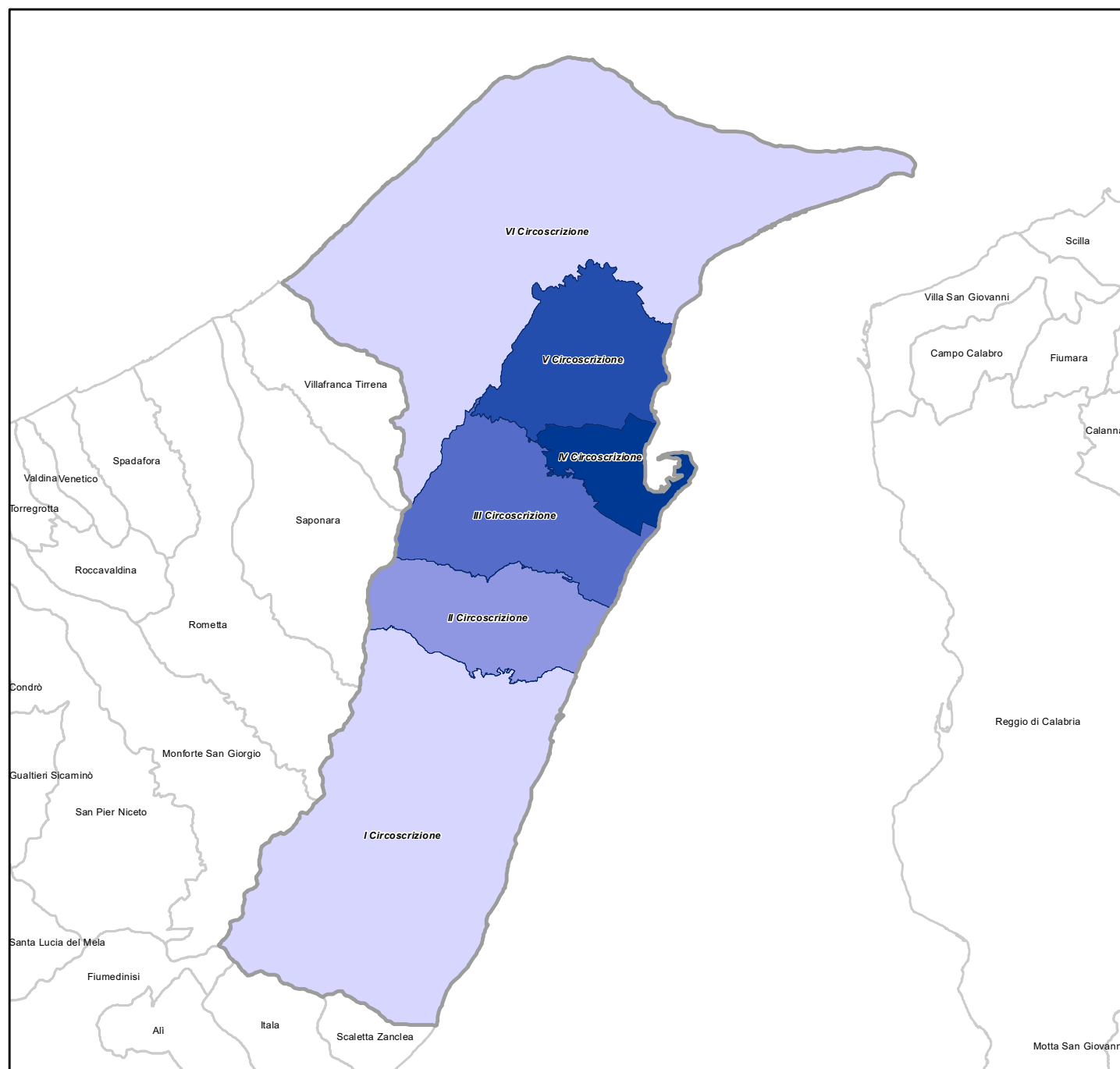
Quintili

- 7,73 - 16,67
- 16,68 - 17,97
- 17,98 - 21,81
- 21,82 - 64,51
- 64,52 - 84,44






Ter_3 - Densità abitativa - Abitanti/Km²






Rapporto tra la popolazione residente nell'area e la relativa superficie in Km²

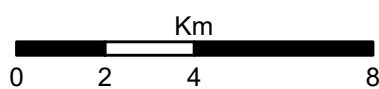


Istat, Censimento della popolazione e delle abitazioni e Basi Territoriali - Anno 2021

-  Messina
-  limiti comunali
-  Circoscrizione

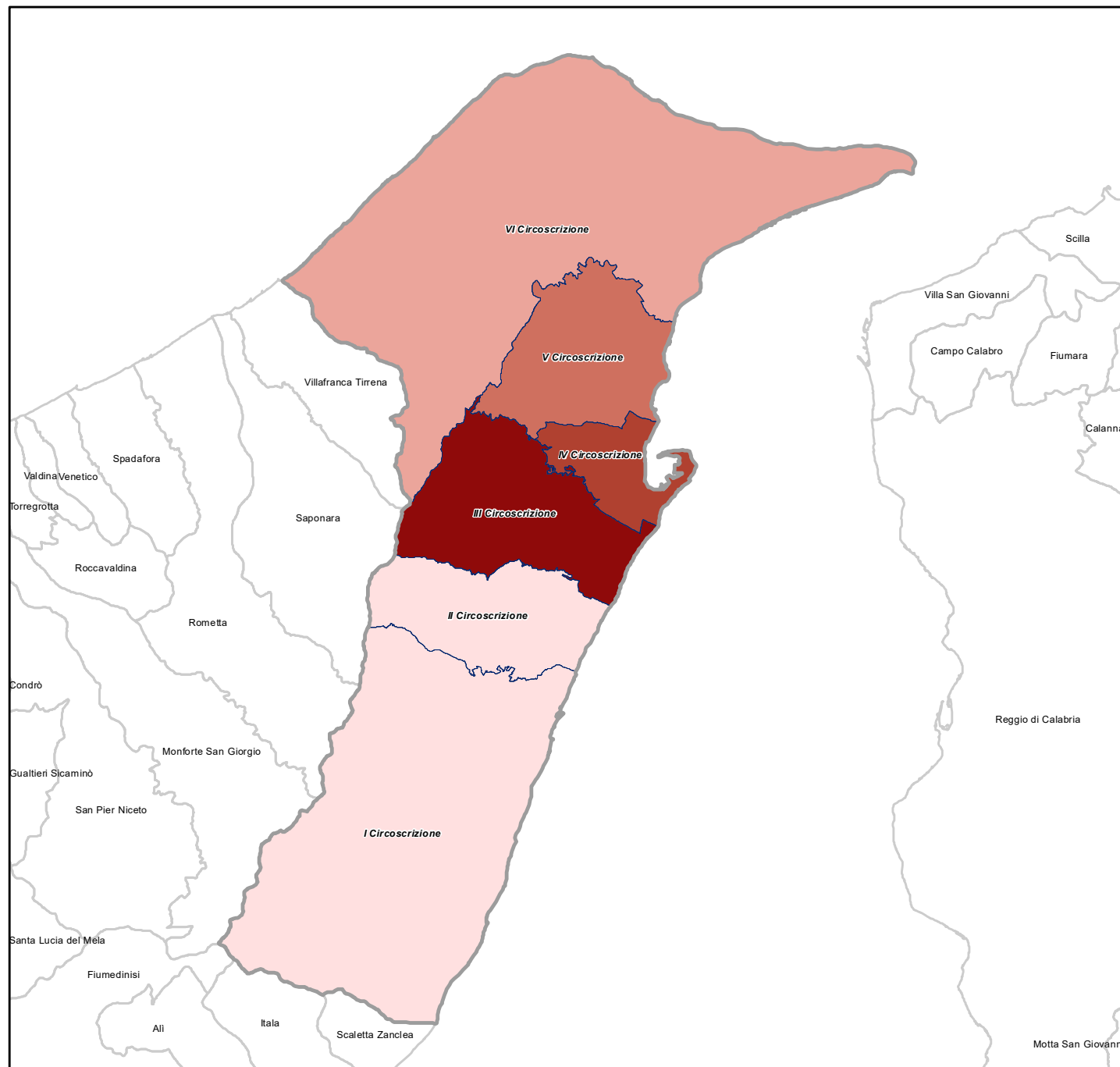
Quintili

-  344,05 - 352,85
-  352,86 - 1.600,11
-  1.600,12 - 2.275,17
-  2.275,18 - 2.507,04
-  2.507,05 - 6.188,87

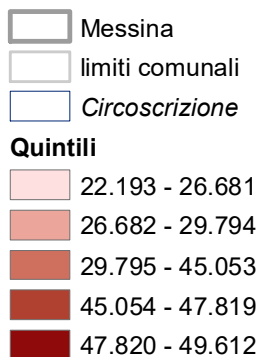


Dem_1 - Popolazione residente totale

Popolazione totale al netto dei senza fissa dimora



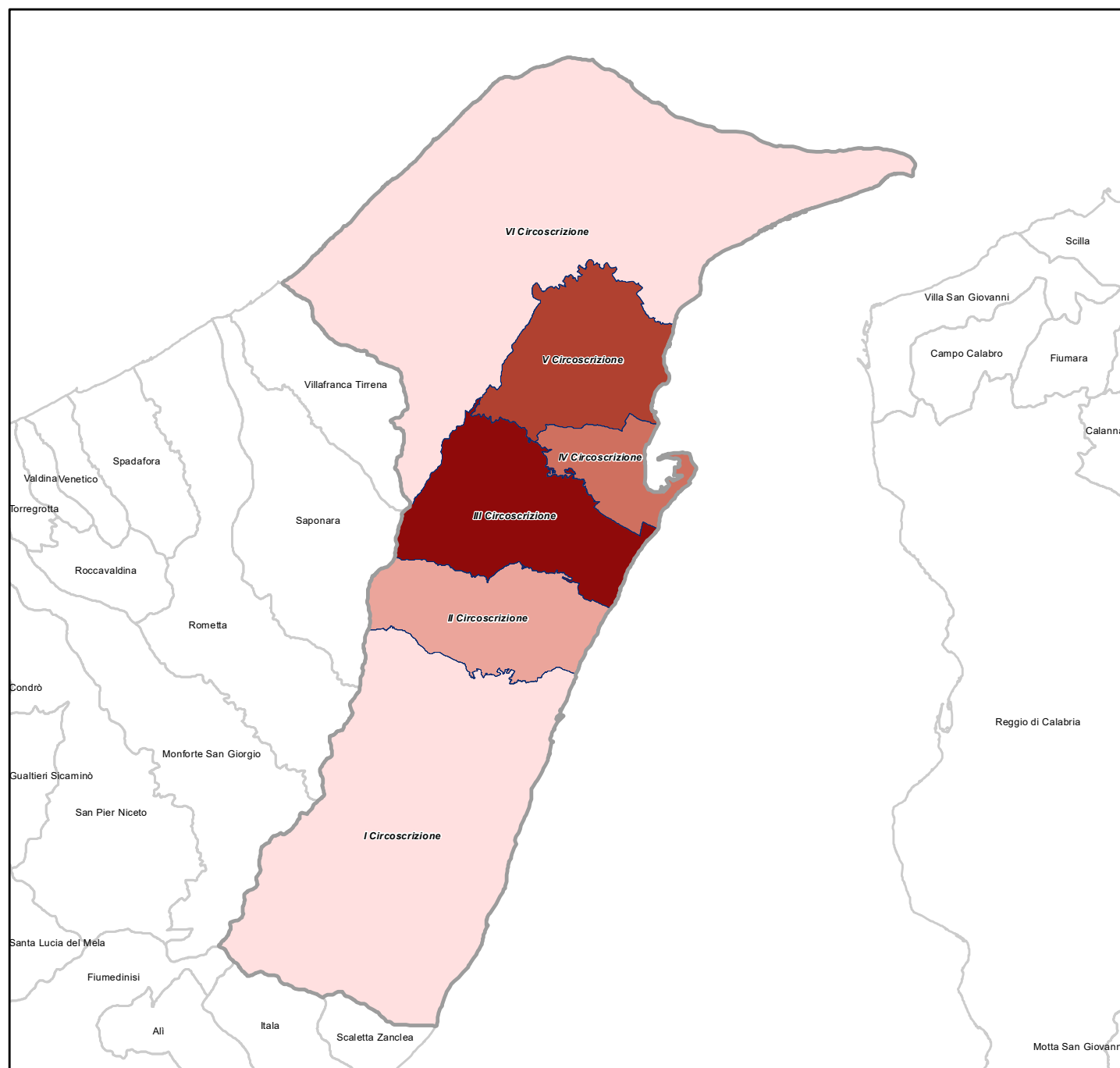
Istat, Censimento della popolazione e delle abitazioni - Anno 2021



Demografia

Dem_2 - Popolazione residente in età 0-14 anni

Popolazione residente della classe di età 0-14 anni residente nell'area subcomunale

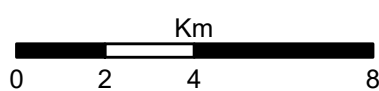


Istat, Censimento della popolazione e delle abitazioni - Anno 2021

- Messina
- limiti comunali
- Circoscrizione

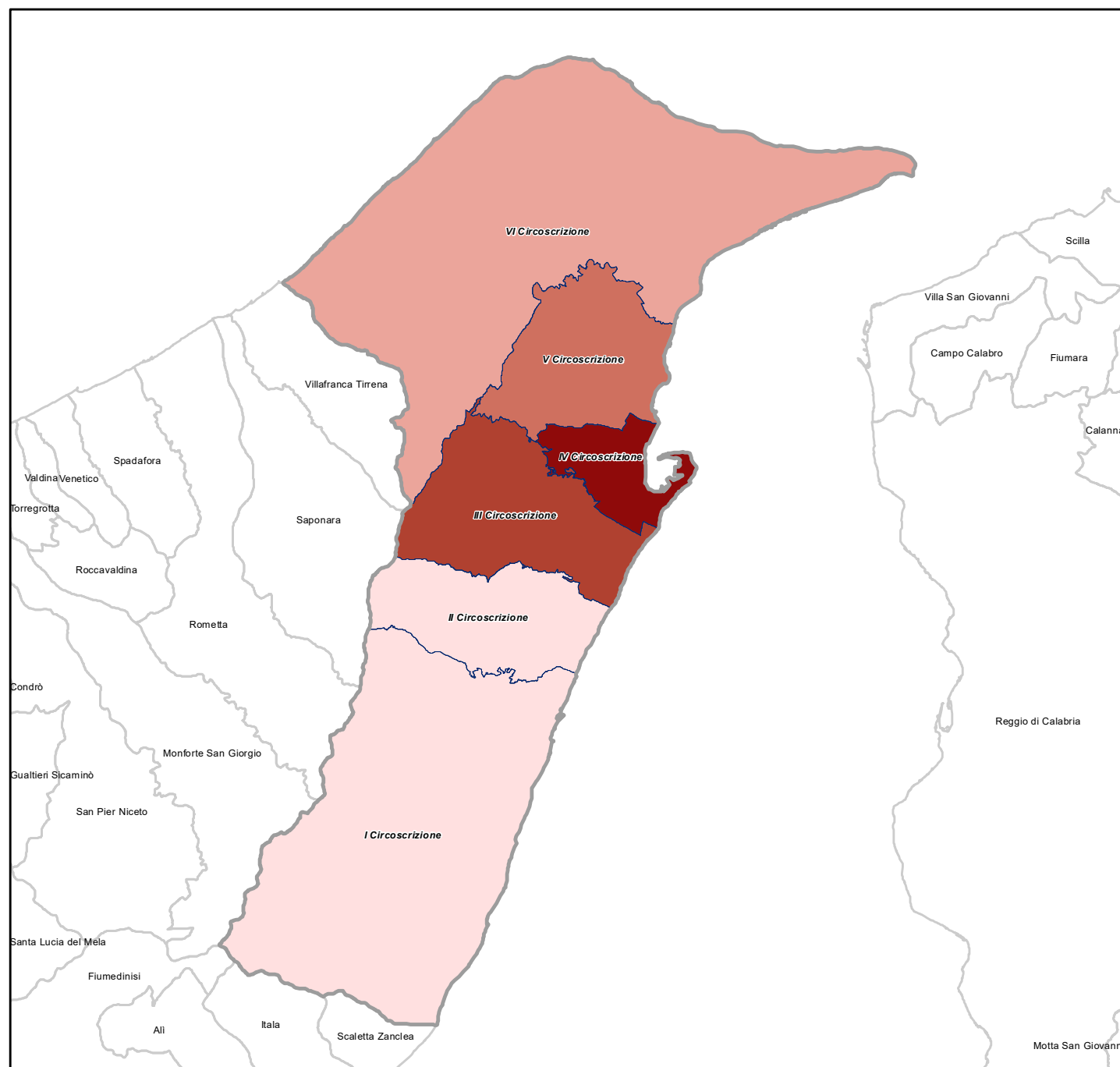
Quintili

- 2.777 - 3.573
- 3.574 - 3.692
- 3.693 - 5.397
- 5.398 - 5.579
- 5.580 - 6.477

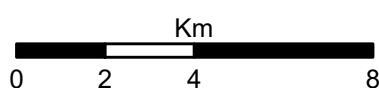
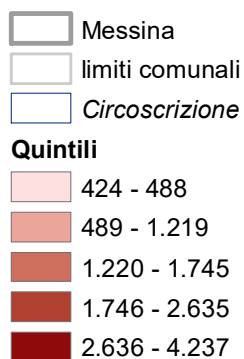


Dem_3 - Stranieri residenti

Popolazione residente straniera nell'area subcomunale

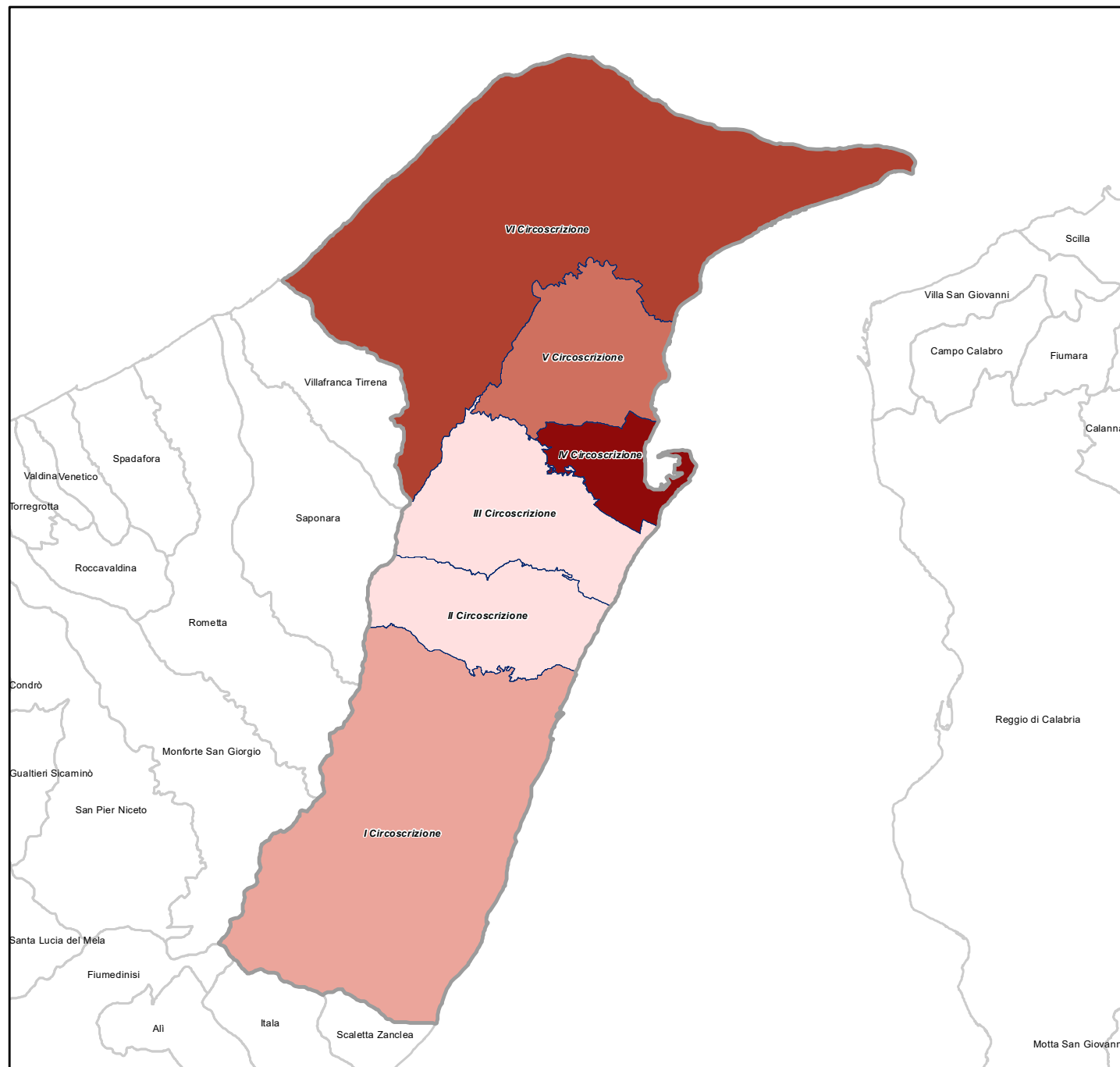


Istat, Censimento della popolazione e delle abitazioni - Anno 2021

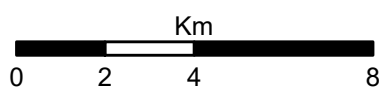
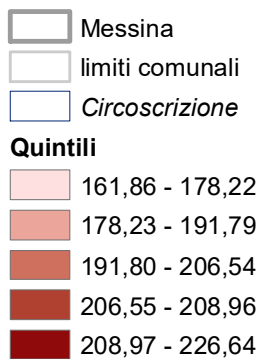


Dem_4 - Indice di vecchiaia

Rapporto percentuale tra la popolazione residente di 65 anni e oltre e la popolazione residente nella classe 0-14 anni



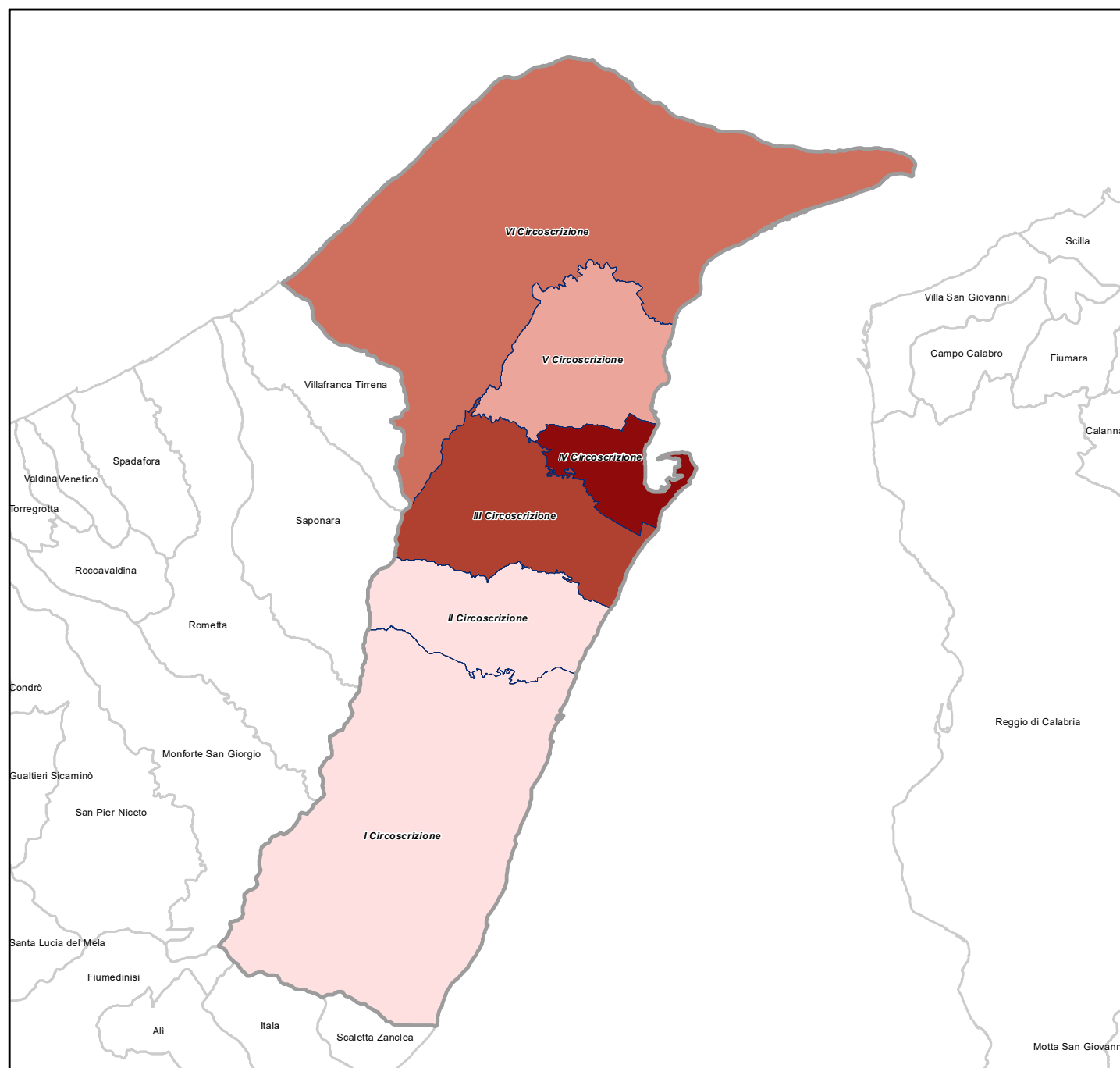
Istat, Censimento della popolazione e delle abitazioni - Anno 2021



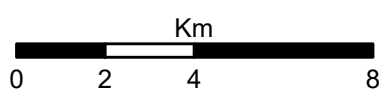
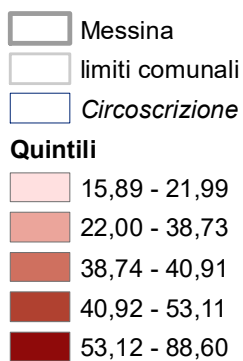
Demografia

Dem_5 - Incidenza dei residenti stranieri

Rapporto tra la popolazione straniera e la popolazione residente per mille

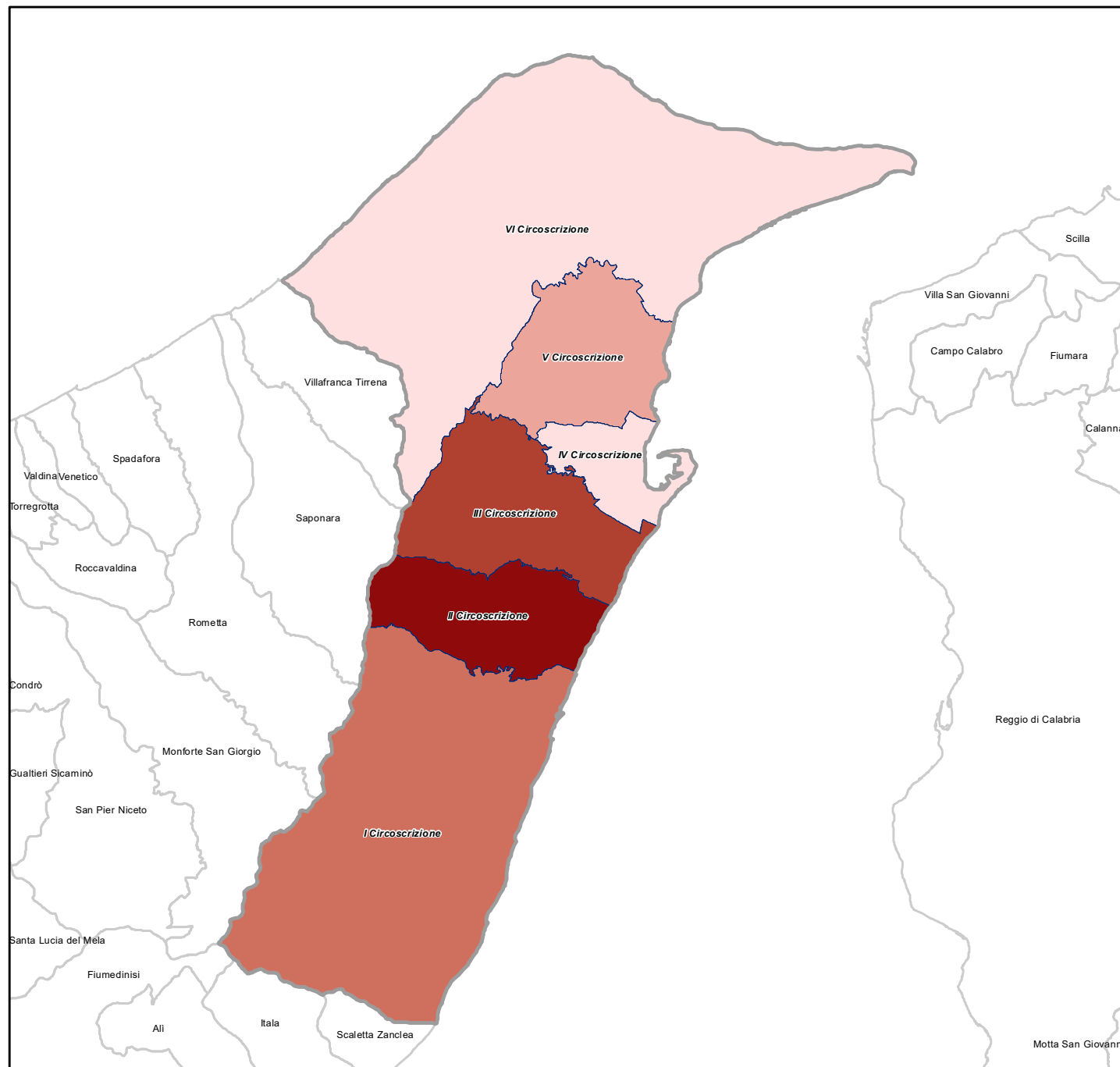


Istat, Censimento della popolazione e delle abitazioni - Anno 2021

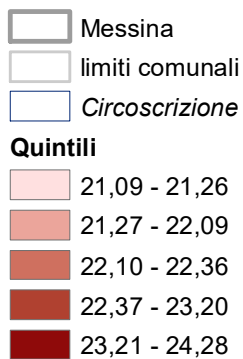


Dem_6 - Incidenza dei giovani fino a 24 anni

Rapporto percentuale tra la popolazione nella classe di età 0-24 anni e la popolazione residente



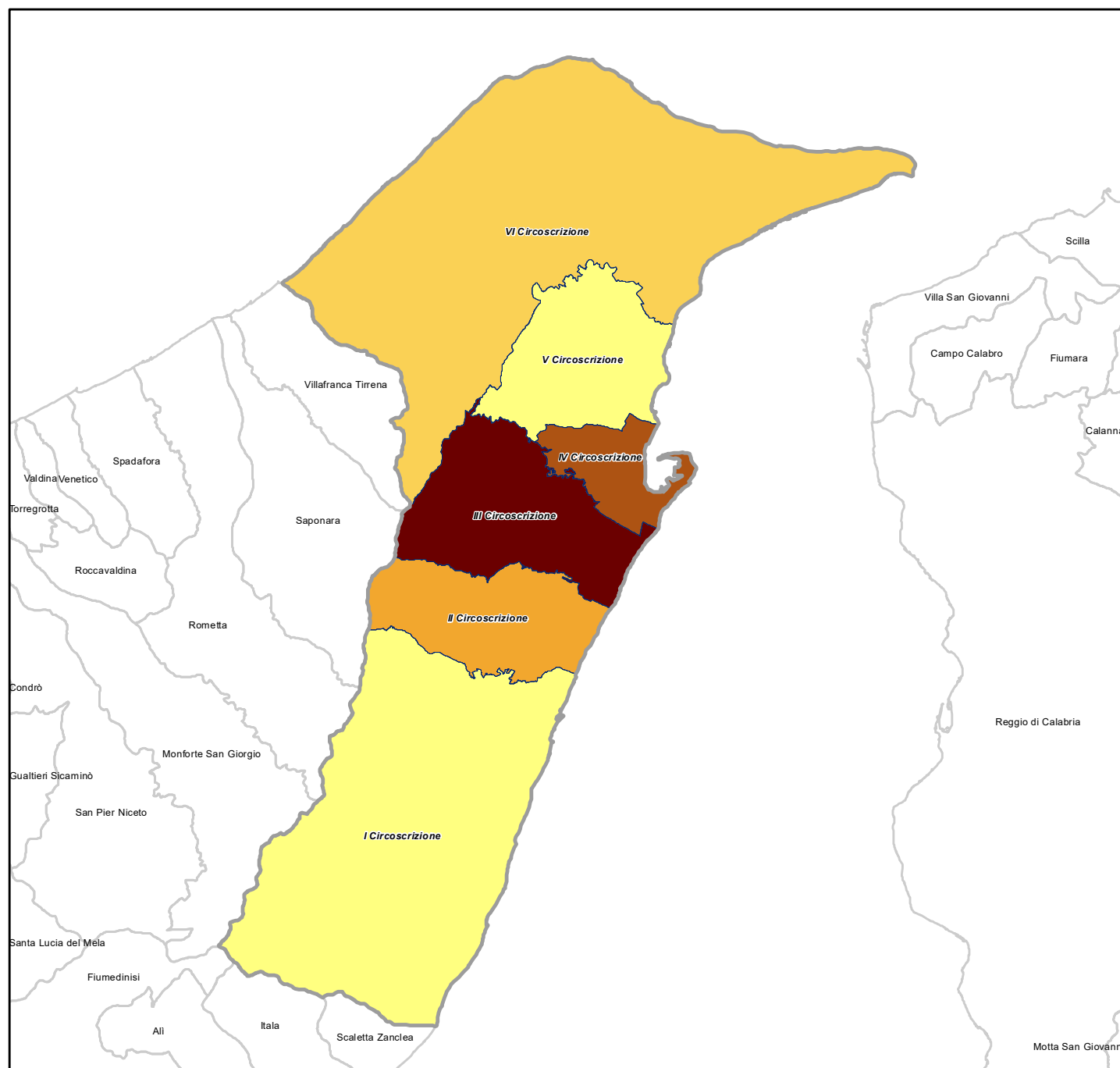
Istat, Censimento della popolazione e delle abitazioni - Anno 2021



Istruzione

Ist_1 - Indice di non completamento del ciclo di scuola secondaria di primo grado

Rapporto percentuale tra la popolazione nella classe di età 15-52 che non ha conseguito il diploma della scuola secondaria di primo grado e la popolazione totale della medesima classe di età

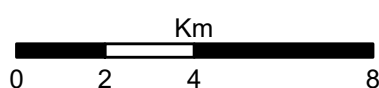


Istat, Censimento della popolazione e delle abitazioni - Anno 2021

- Messina
- limiti comunali
- Circoscrizione

Quintili

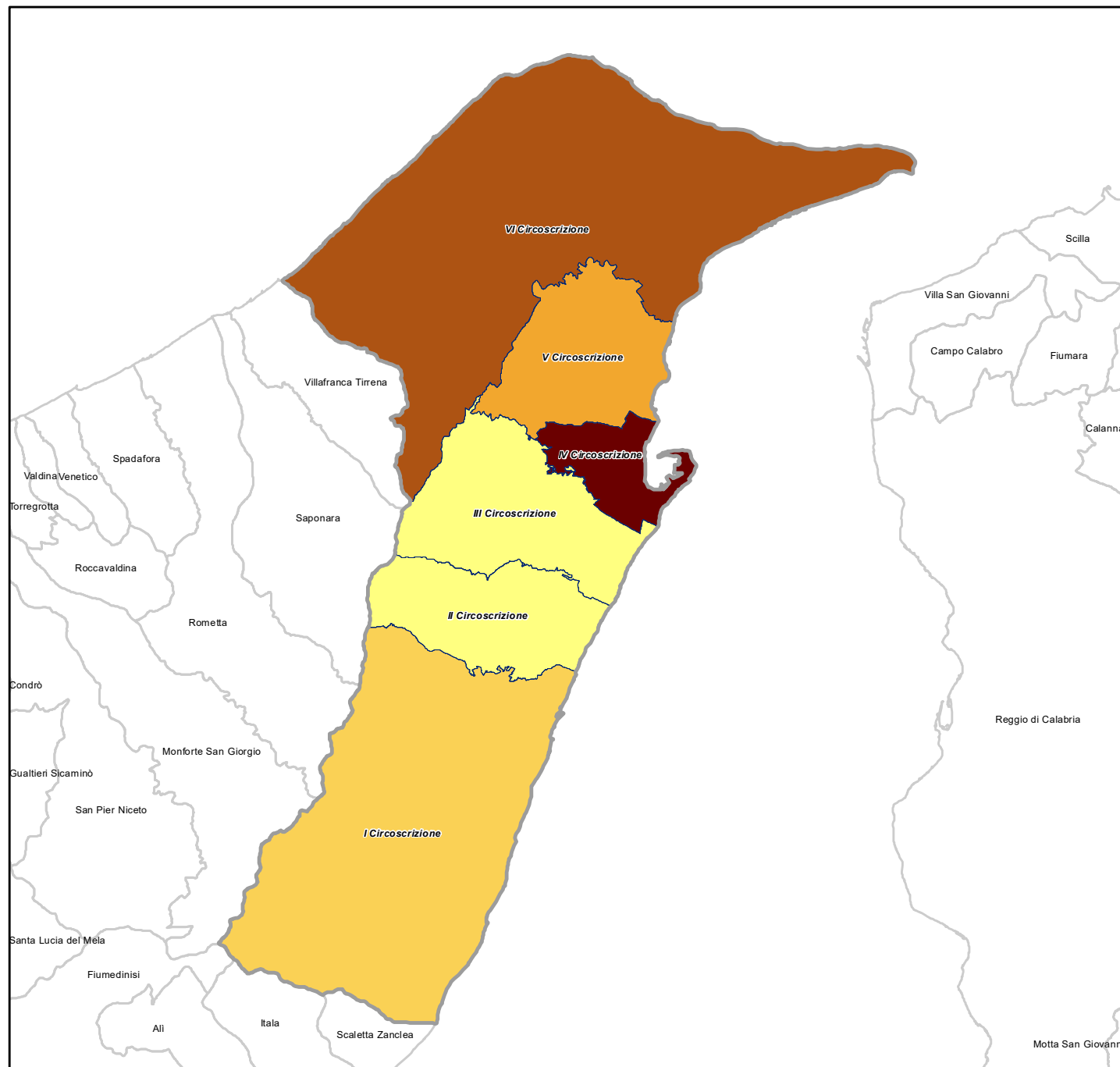
- 2,49 - 2,72
- 2,73 - 2,77
- 2,78 - 2,82
- 2,83 - 3,65
- 3,66 - 4,41



Istruzione

Ist_2 - Indice di adulti con diploma o titolo terziario

Rapporto percentuale tra la popolazione nella classe di età 25-64 che ha conseguito un diploma di scuola secondaria superiore o un titolo terziario e il totale della popolazione residente della medesima classe di età

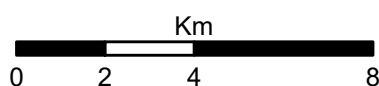


Istat, Censimento della popolazione e delle abitazioni - Anno 2021

- Messina
- limiti comunali
- Circoscrizione

Quintili

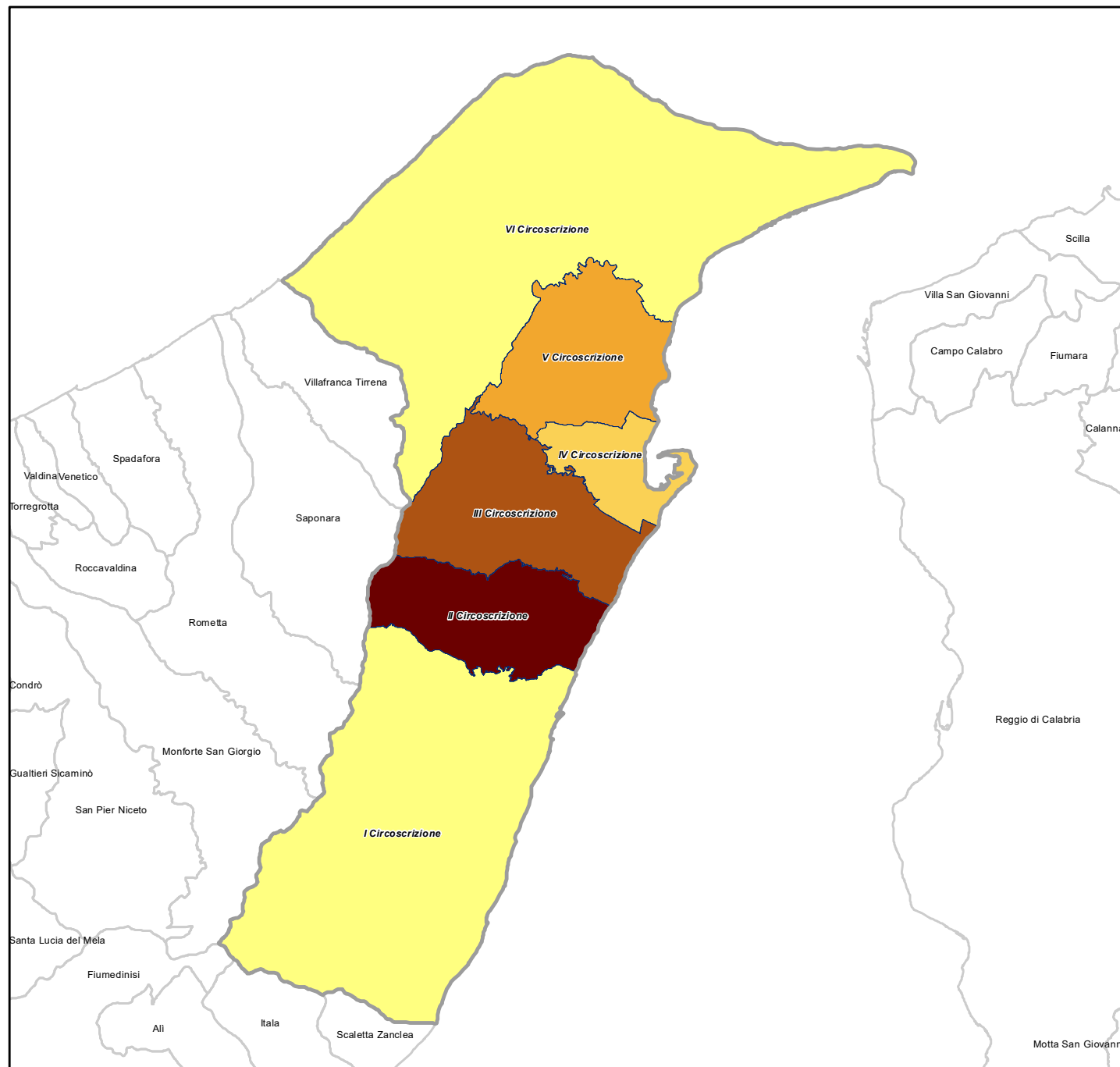
- 55,54 - 61,64
- 61,65 - 62,85
- 62,86 - 69,55
- 69,56 - 70,26
- 70,27 - 75,39



Istruzione

Ist_3 - Incidenza degli alunni delle scuole primarie a tempo pieno

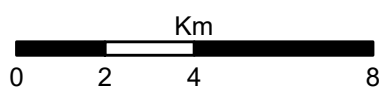
Rapporto percentuale tra gli alunni delle scuole statali primarie a tempo pieno e il totale degli alunni delle scuole statali primarie



Ministero dell'Istruzione e del Merito - Anno scolastico 2022-2023

- Messina
- limiti comunali
- Circoscrizione

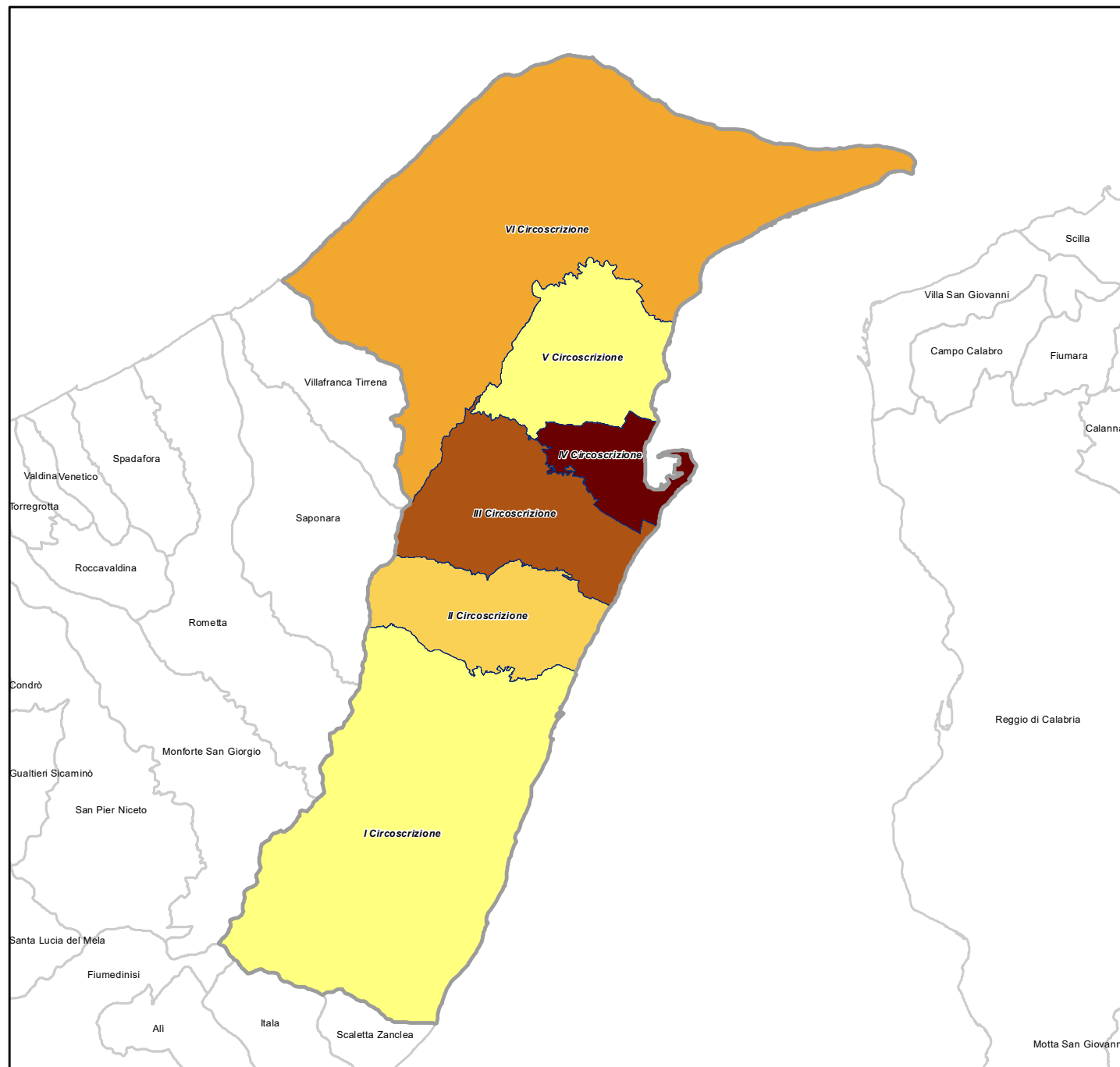
- 1,29 - 9,54
- 9,55 - 11,20
- 11,21 - 14,46
- 14,47 - 23,45
- 23,46 - 34,23



Istruzione

Ist_4 - Incidenza degli alunni stranieri nelle scuole primarie

Rapporto percentuale tra gli alunni stranieri e il totale degli alunni nelle scuole statali primarie

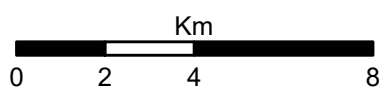


Ministero dell'Istruzione e del Merito - Anno scolastico 2022-2023

- Messina
- limiti comunali
- Circoscrizione

Quintili

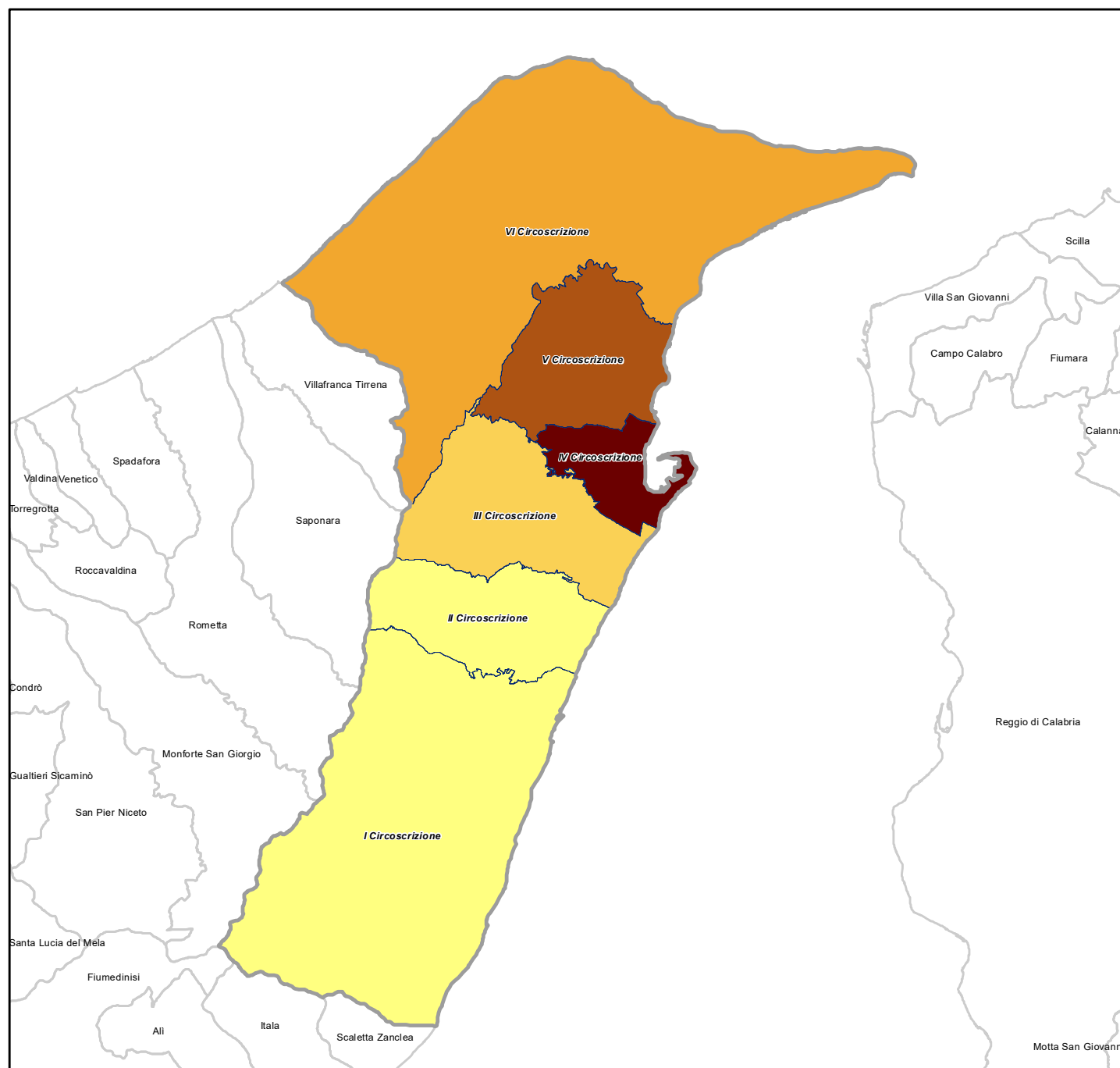
- 1,33 - 1,53
- 1,54 - 1,61
- 1,62 - 4,92
- 4,93 - 4,97
- 4,98 - 6,33



Istruzione

Ist_5 - Incidenza degli alunni stranieri nelle scuole secondarie di I grado

Rapporto percentuale tra gli alunni stranieri e il totale degli alunni nelle scuole statali secondarie di I grado

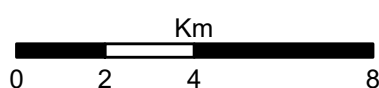


Ministero dell'Istruzione e del Merito - Anno scolastico 2022-2023

- Messina
- limiti comunali
- Circoscrizione

Quintili

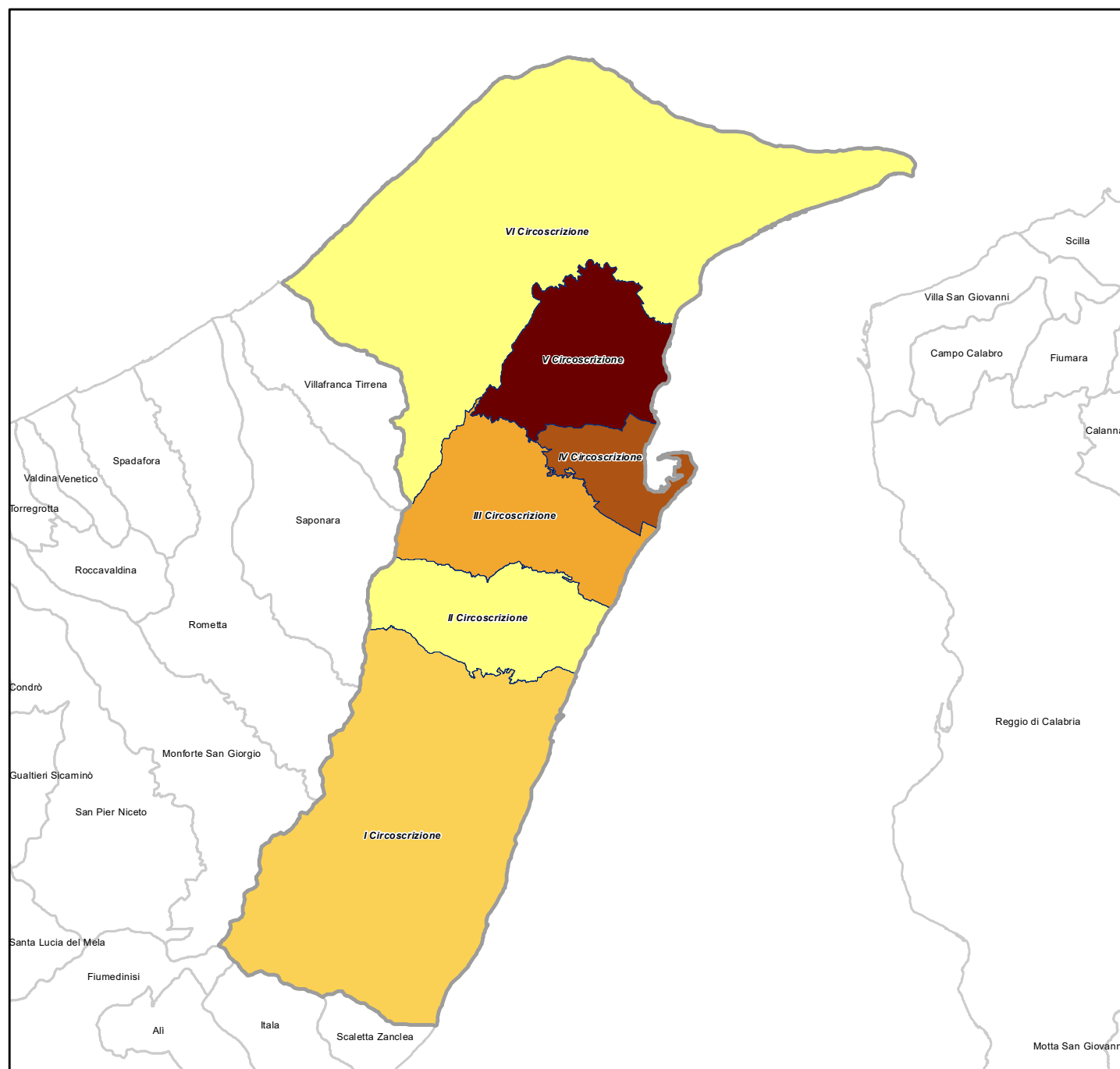
- 0,00 - 0,94
- 0,95 - 3,18
- 3,19 - 4,57
- 4,58 - 4,92
- 4,93 - 6,16



Istruzione

Ist_6 - Incidenza degli alunni stranieri nelle scuole secondarie di II grado

Rapporto percentuale tra gli alunni stranieri e il totale degli alunni nelle scuole statali secondarie di II grado

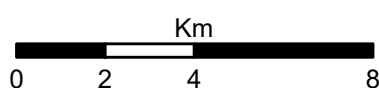


Ministero dell'Istruzione e del Merito - Anno scolastico 2022-2023

- Messina
- limiti comunali
- Circoscrizione

Quintili

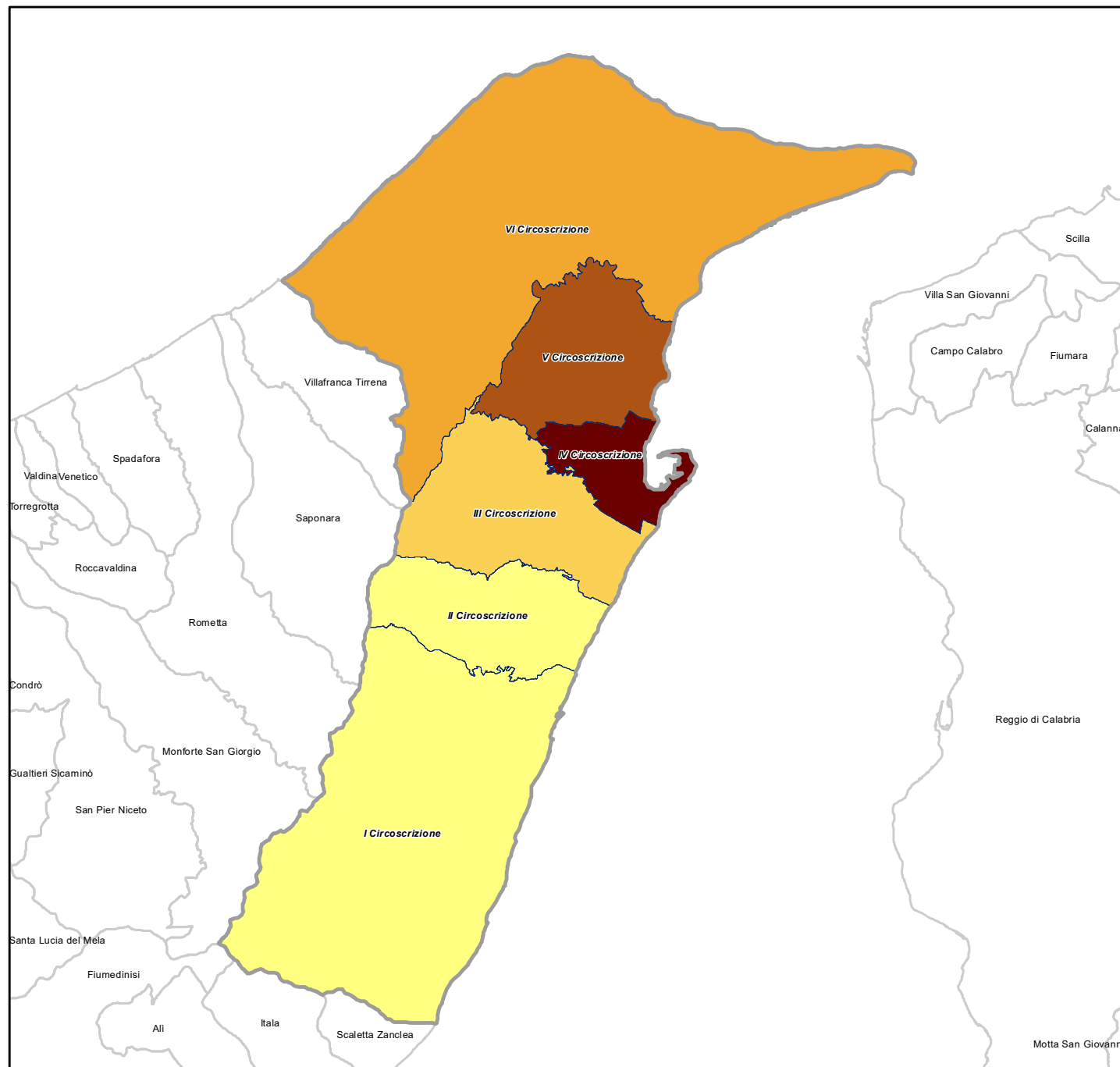
- 0,00
- 0,01 - 1,83
- 1,84 - 2,18
- 2,19 - 5,06
- 5,07 - 7,47



Istruzione

Ist_7 - Incidenza degli alunni stranieri nelle scuole

Rapporto percentuale tra gli alunni stranieri e il totale degli alunni nelle scuole statali

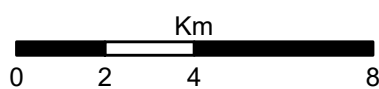


Ministero dell'Istruzione e del Merito - Anno scolastico 2022-2023

- Messina
- limiti comunali
- Circoscrizione

Quintili

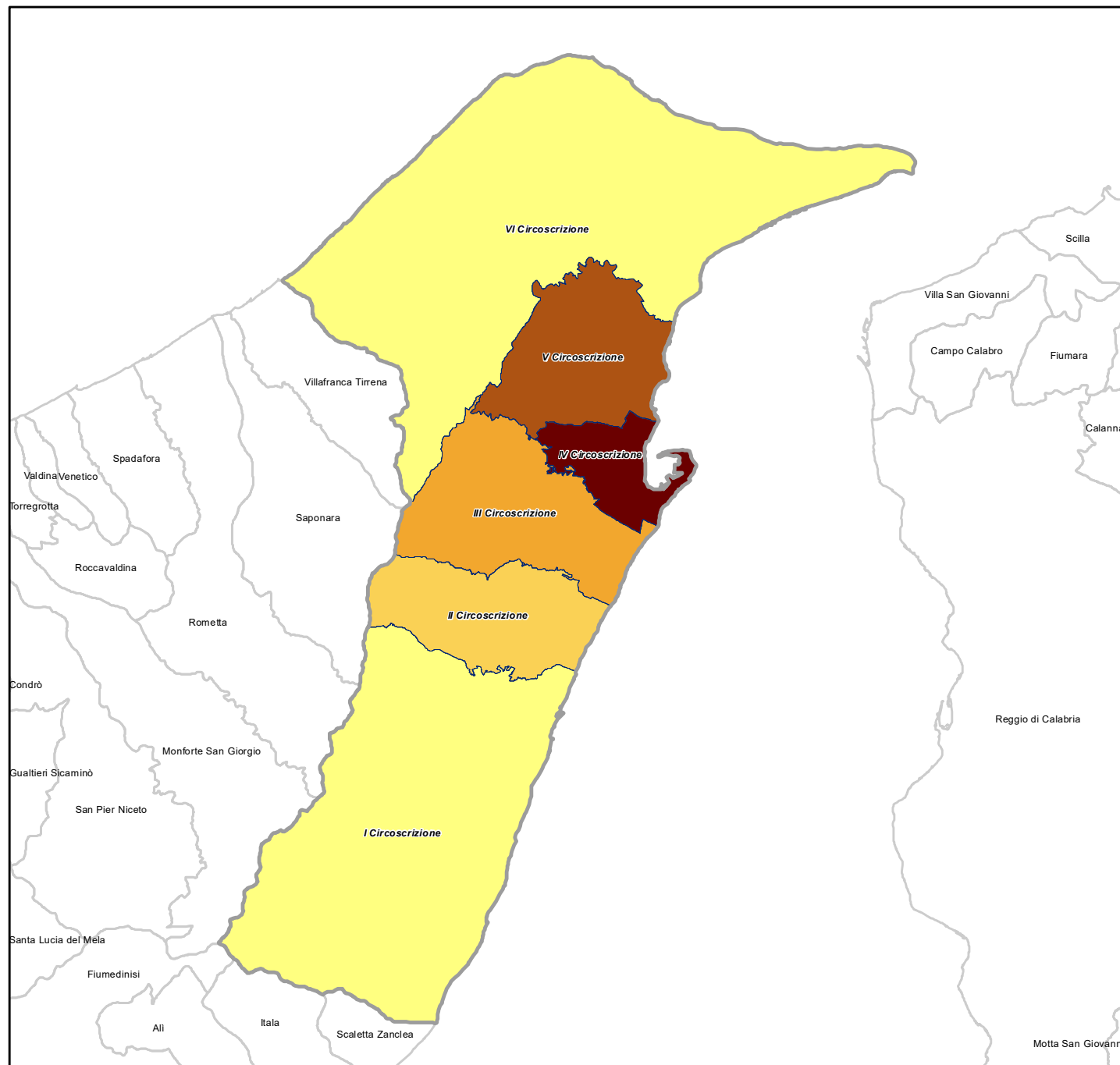
- 1,34 - 1,62
- 1,63 - 3,38
- 3,39 - 4,78
- 4,79 - 5,29
- 5,30 - 5,63



Istruzione

Ist_8 - Incidenza degli alunni tra i 6 e i 18 anni e la popolazione residente della stessa fascia di età

Rapporto percentuale tra la popolazione nella classe di età 6-18 iscritta ad una scuola statale e il totale della popolazione residente della medesima classe di età

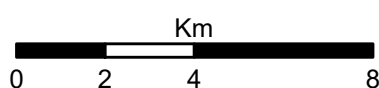


Ministero dell'Istruzione e del Merito - Anno scolastico 2021-2022; Istat, Censimento della popolazione e delle abitazioni - Anno 2021

- Messina
- limiti comunali
- Circoscrizione

Quintili

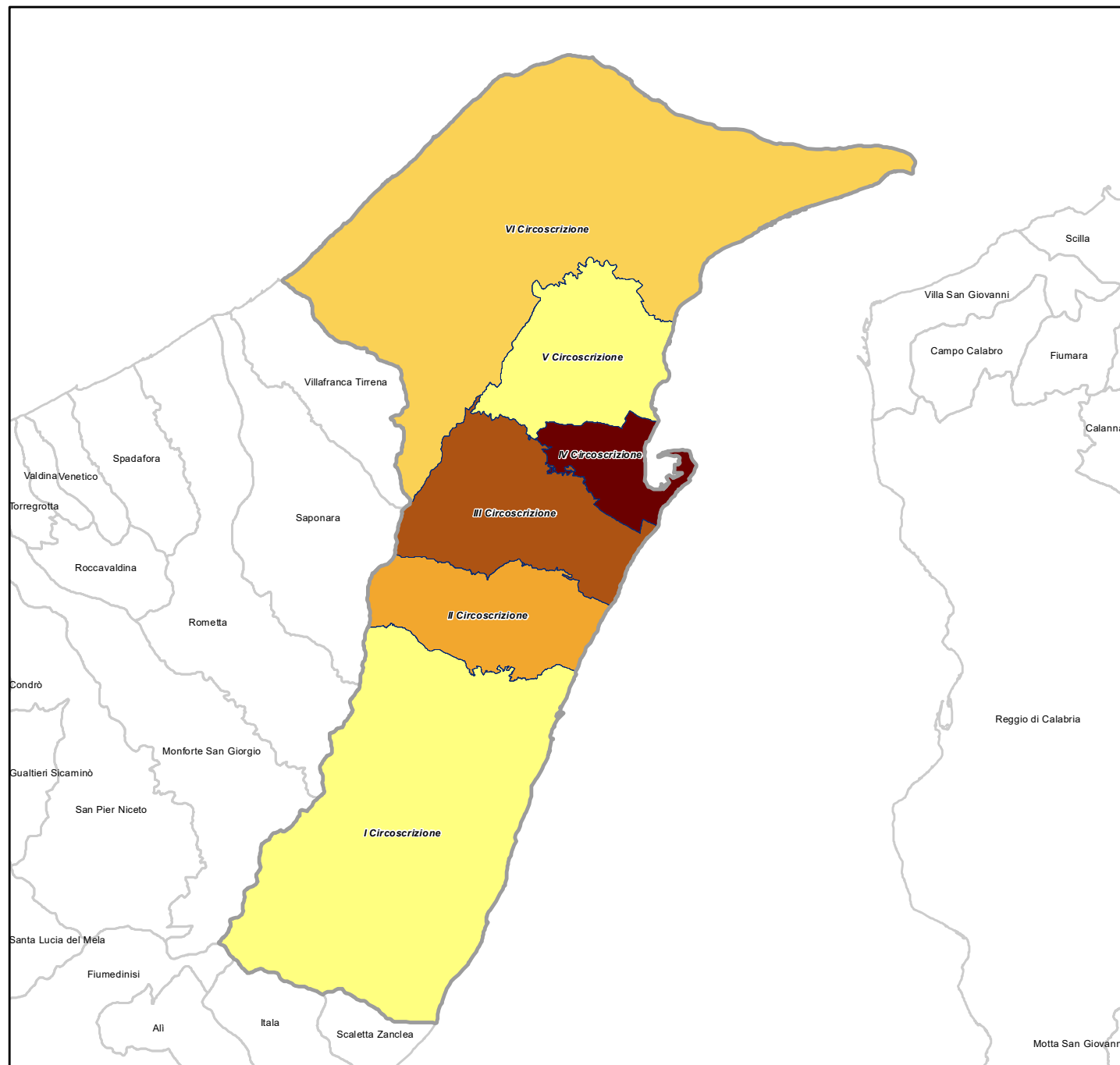
- 28,77 - 42,34
- 42,35 - 43,31
- 43,32 - 68,78
- 68,79 - 72,41
- 72,42 - 221,67



Istruzione

Ist_9 - Incidenza degli alunni tra i 7 e i 9 anni e la popolazione residente della stessa fascia di età

Rapporto percentuale tra la popolazione nella classe di età 7-9 iscritta a una scuola statale e il totale della popolazione residente della medesima classe di età

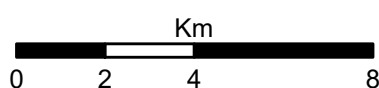


Ministero dell'Istruzione e del Merito - Anno scolastico 2021-2022; Istat, Censimento della popolazione e delle abitazioni - Anno 2021

- Messina
- limiti comunali
- Circoscrizione

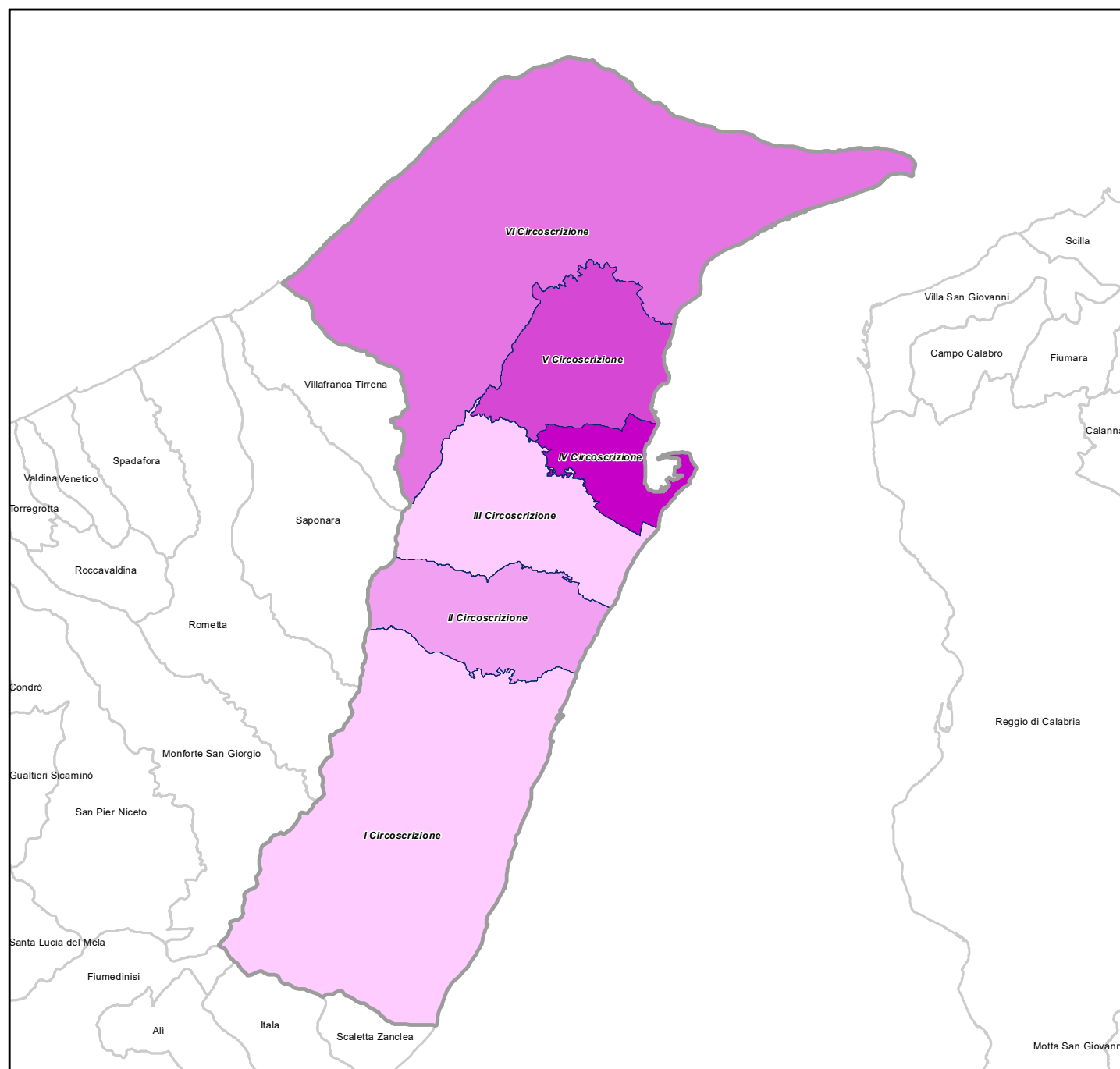
Quintili

- 58,18 - 61,95
- 61,96 - 66,46
- 66,47 - 69,95
- 69,96 - 70,52
- 70,53 - 182,02

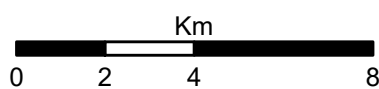
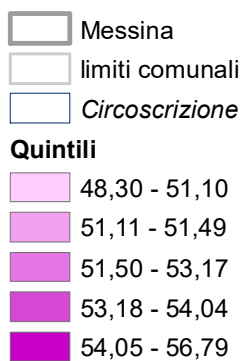


Eco_1 - Tasso di occupazione (20-64 anni)

Rapporto percentuale tra gli occupati 20-64 anni e la popolazione residente della medesima classe d'età

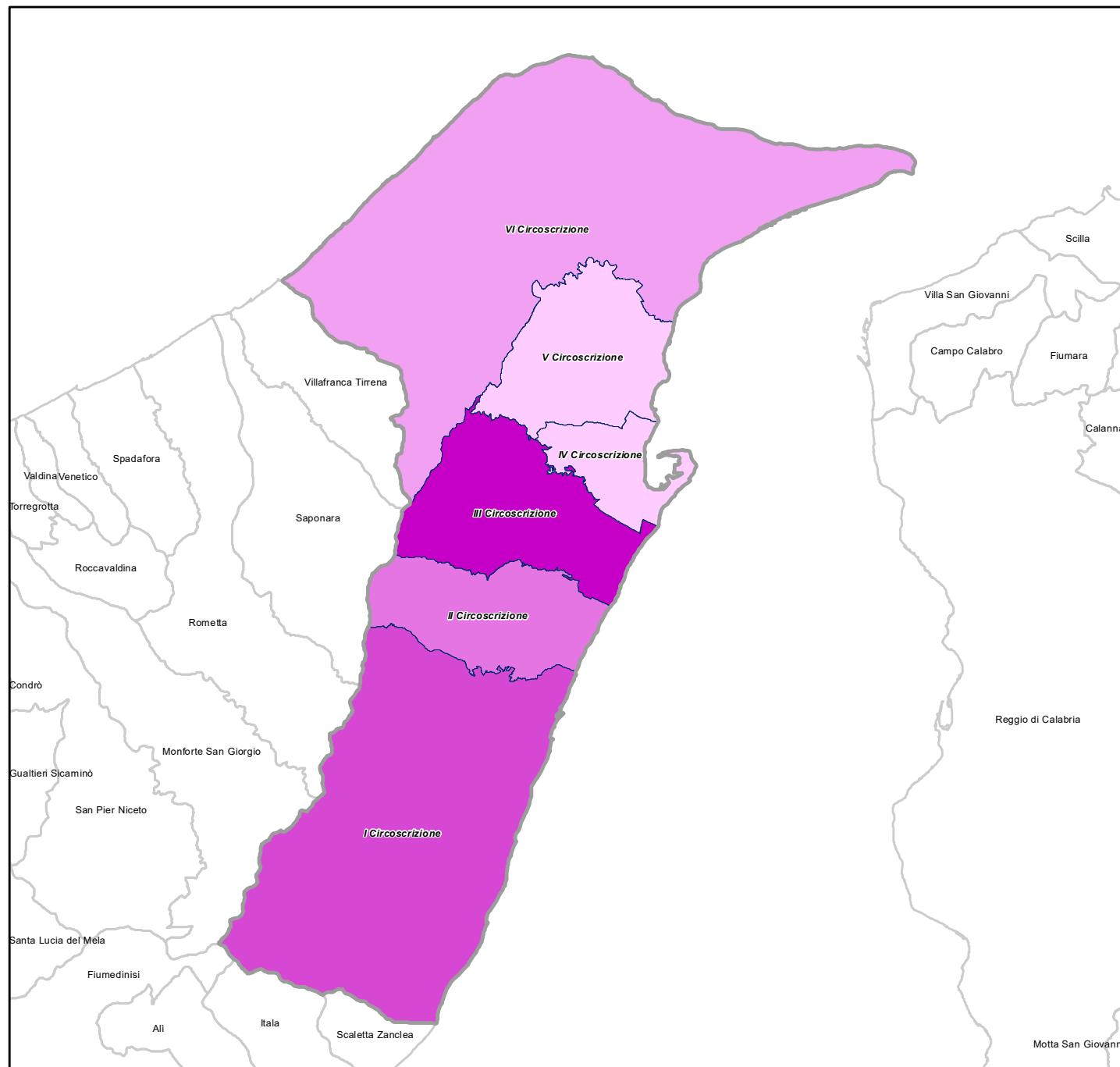


Istat, Censimento della popolazione e delle abitazioni - Anno 2021



Eco_2 - Tasso di disoccupazione (15 anni e più)

Rapporto percentuale tra le persone di 15 anni e più in cerca di occupazione e le forze lavoro della medesima classe d'età

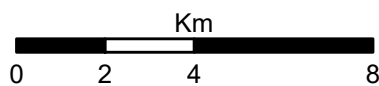


Istat, Censimento della popolazione e delle abitazioni - Anno 2021

- Messina
- limiti comunali
- Circoscrizione

Quintili

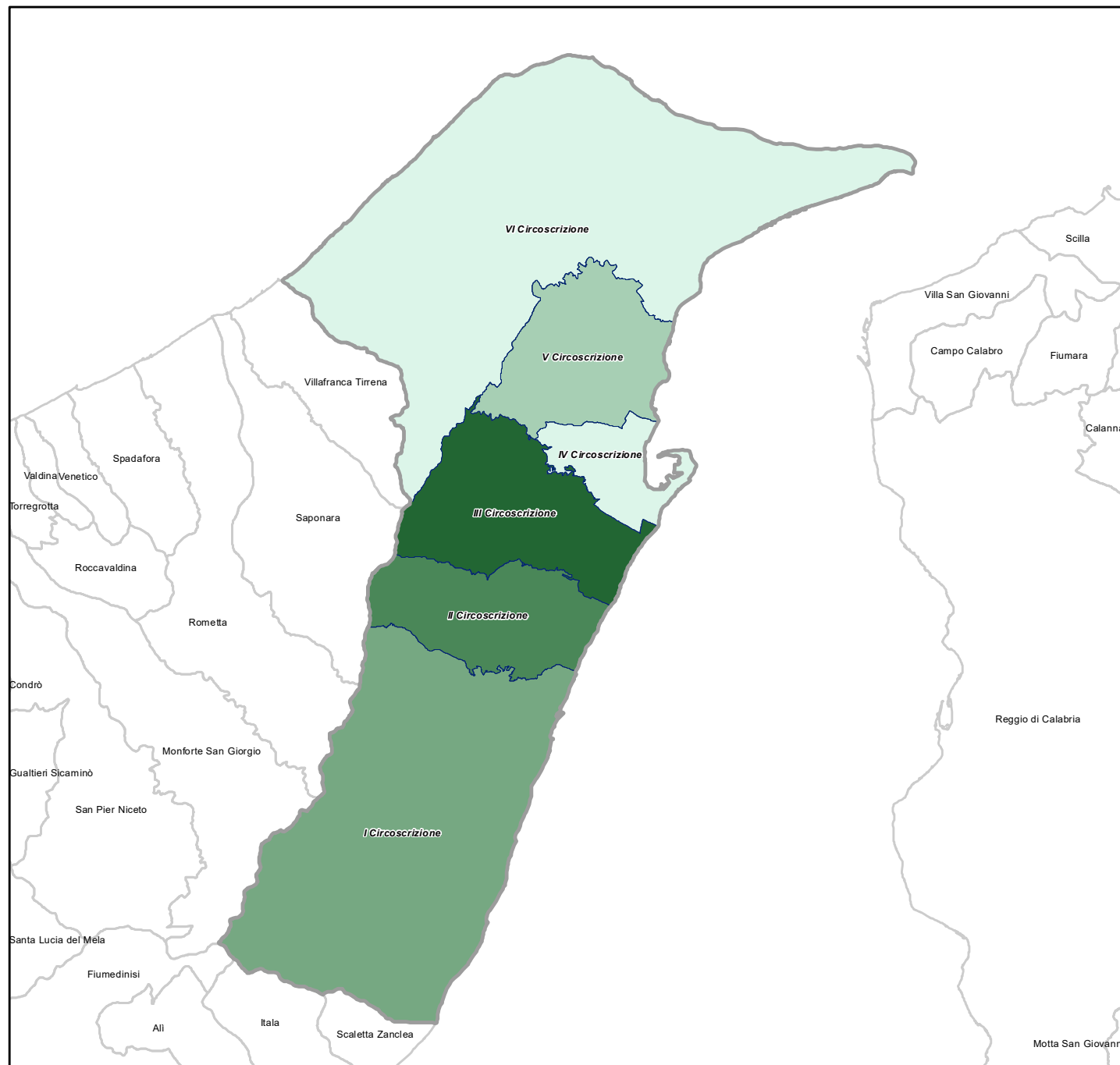
- 12,94 - 13,93
- 13,94 - 14,24
- 14,25 - 14,73
- 14,74 - 15,32
- 15,33 - 16,98



Vulnerabilità sociale

Vsm_1 - Incidenza dei giovani che non studiano e non lavorano

Rapporto percentuale tra la popolazione residente nella classe di età 15- 29 anni che non studia e non lavora e la popolazione residente nella medesima classe di età

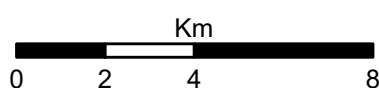


Istat, integrazione dei dati del Censimento della popolazione e delle abitazioni - Anno 2021 con informazioni provenienti da archivi amministrativi

- Messina
- limiti comunali
- Circoscrizione

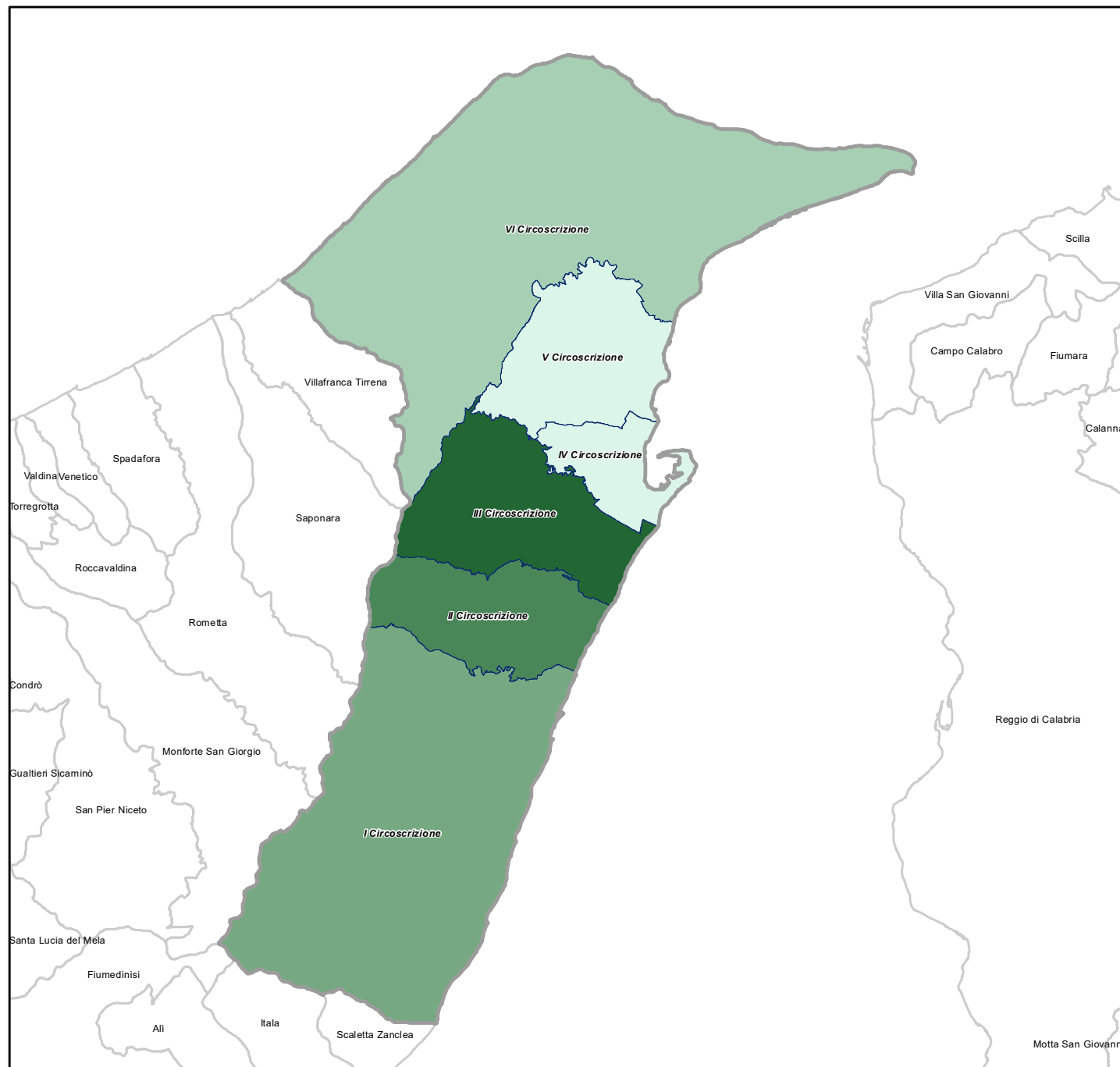
Quintili

- 24,73 - 26,95
- 26,96 - 27,13
- 27,14 - 27,59
- 27,60 - 28,27
- 28,28 - 32,77



Vsm_2 - Incidenza delle famiglie con potenziale disagio economico

Rapporto percentuale tra il numero di famiglie con figli la cui persona di riferimento ha fino a 64 anni e nelle quali nessun componente è occupato o percettore di pensione da lavoro e il totale delle famiglie

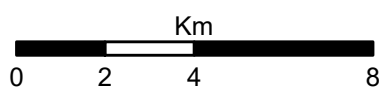


Istat, integrazione dei dati del Censimento della popolazione e delle abitazioni - Anno 2021 con informazioni provenienti da archivi amministrativi

- Messina
- limiti comunali
- Circoscrizione

Quintili

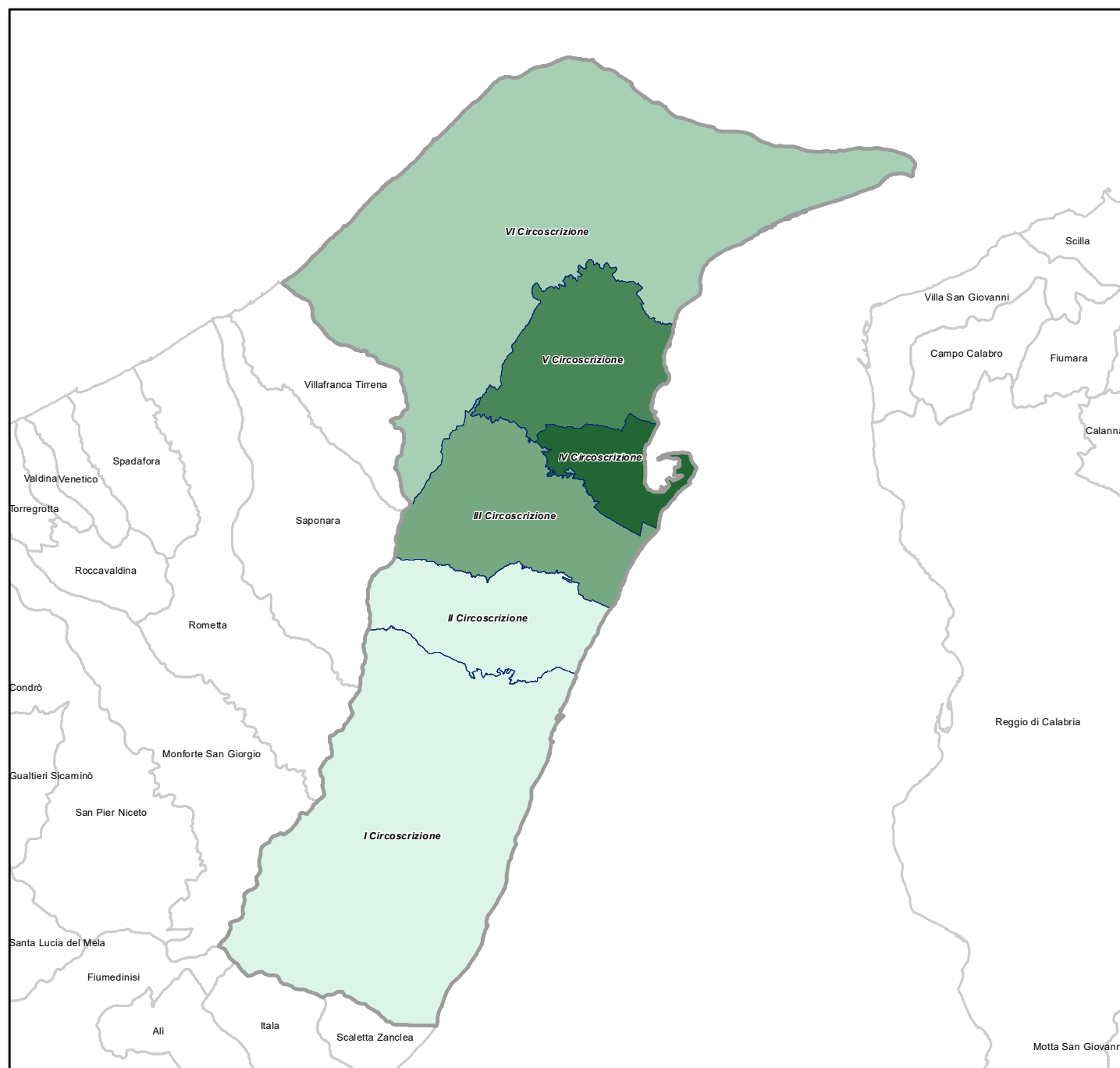
- 3,30 - 3,70
- 3,71 - 3,77
- 3,78 - 4,47
- 4,48 - 4,65
- 4,66 - 5,45



Vulnerabilità sociale

Vsm_3 - Tasso di alloggi impropri

Rapporto percentuale tra altri tipi di alloggio occupati (luoghi di riparo non identificabili come abitazioni) e il totale delle abitazioni e degli altri tipi di alloggio

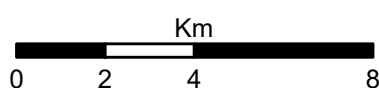


Istat, Censimento della popolazione e delle abitazioni - Anno 2021

- Messina
- limiti comunali
- Circoscrizione

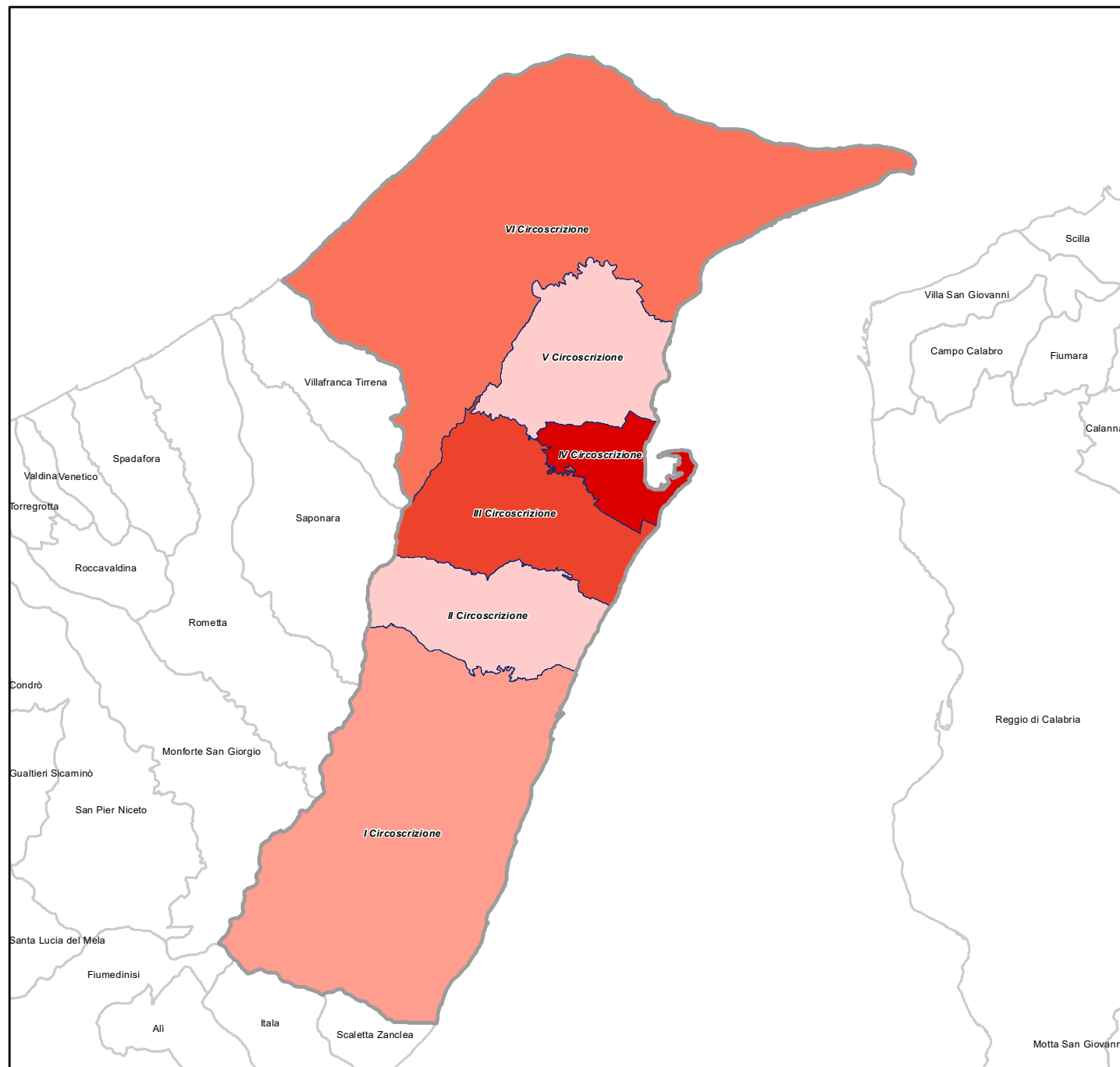
Quintili

- 0,00 - 0,04
- 0,05 - 0,04
- 0,05 - 0,06
- 0,07 - 0,07
- 0,08 - 0,20



Dis_1 - Incidenza percentuale della popolazione di 67 anni e oltre che vive da sola, senza casa di proprietà

Rapporto tra la popolazione di 67 anni e oltre che vive da sola e non possiede casa di proprietà (sono escluse le convivenze) sul totale della popolazione di 67 anni e più

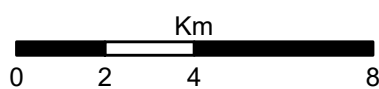


Istat, Censimento della popolazione e delle abitazioni - Anno 2021; Catasto immobiliare - Anno 2020

- Messina
- limiti comunali
- Circoscrizione

Quintili

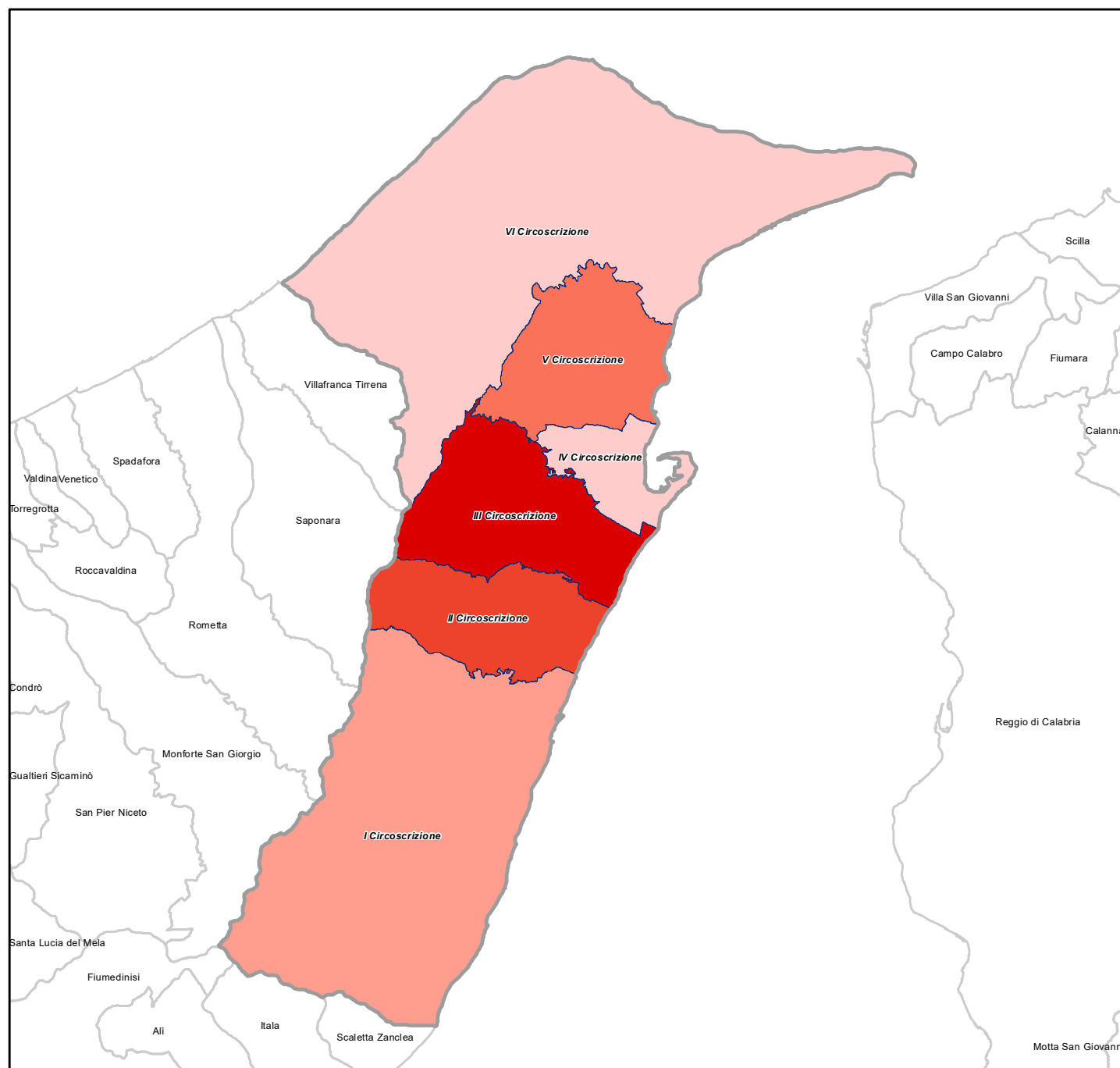
- 6,92 - 7,95
- 7,96 - 8,87
- 8,88 - 8,94
- 8,95 - 9,71
- 9,72 - 9,96



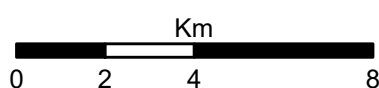
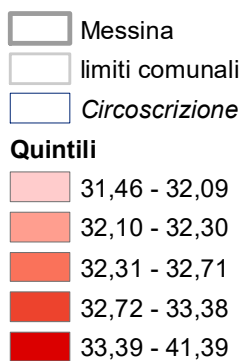
Disagio socio-economico

Dis_3 - Percentuale di famiglie che non vivono in abitazione di proprietà

Rapporto tra numero di famiglie che non vivono in casa di proprietà e numero totale di famiglie



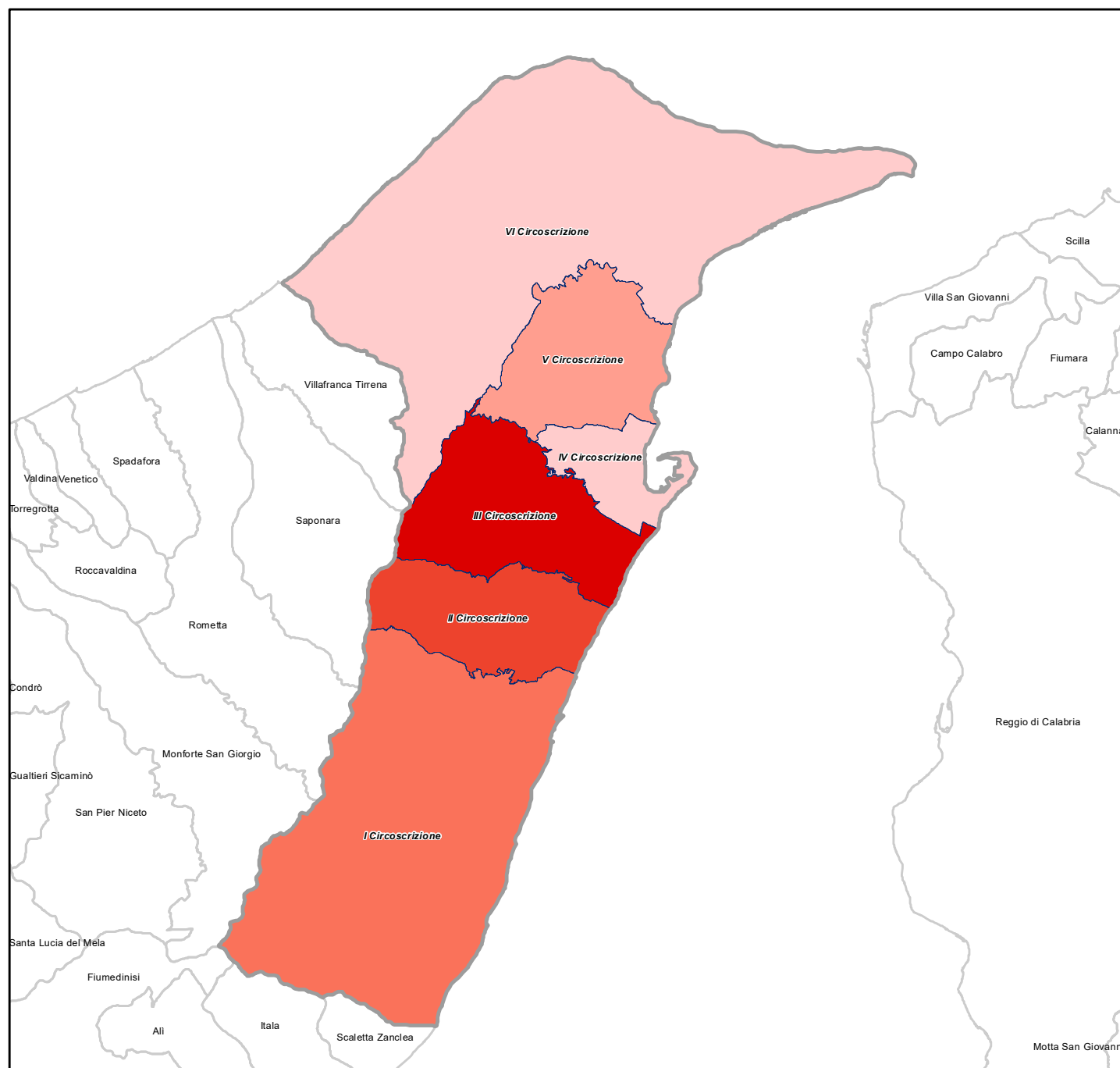
Istat, Censimento della popolazione e delle abitazioni - Anno 2021



Disagio socio-economico

Dis_4 - Incidenza percentuale di lavoratori precari 35-64 anni che hanno un rapporto di lavoro dipendente di tipo "interinale" o "occasionale" sul totale degli occupati 35-64 anni

Rapporto tra il numero di lavoratori precari ("interinali", "occasional") 35-64 sul totale degli occupati in età 35-64

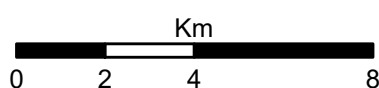


Istat, Censimento della popolazione e delle abitazioni - Anno 2021; INAIL - Anno 2021; INPS - Anno 2021

- Messina
- limiti comunali
- Circoscrizione

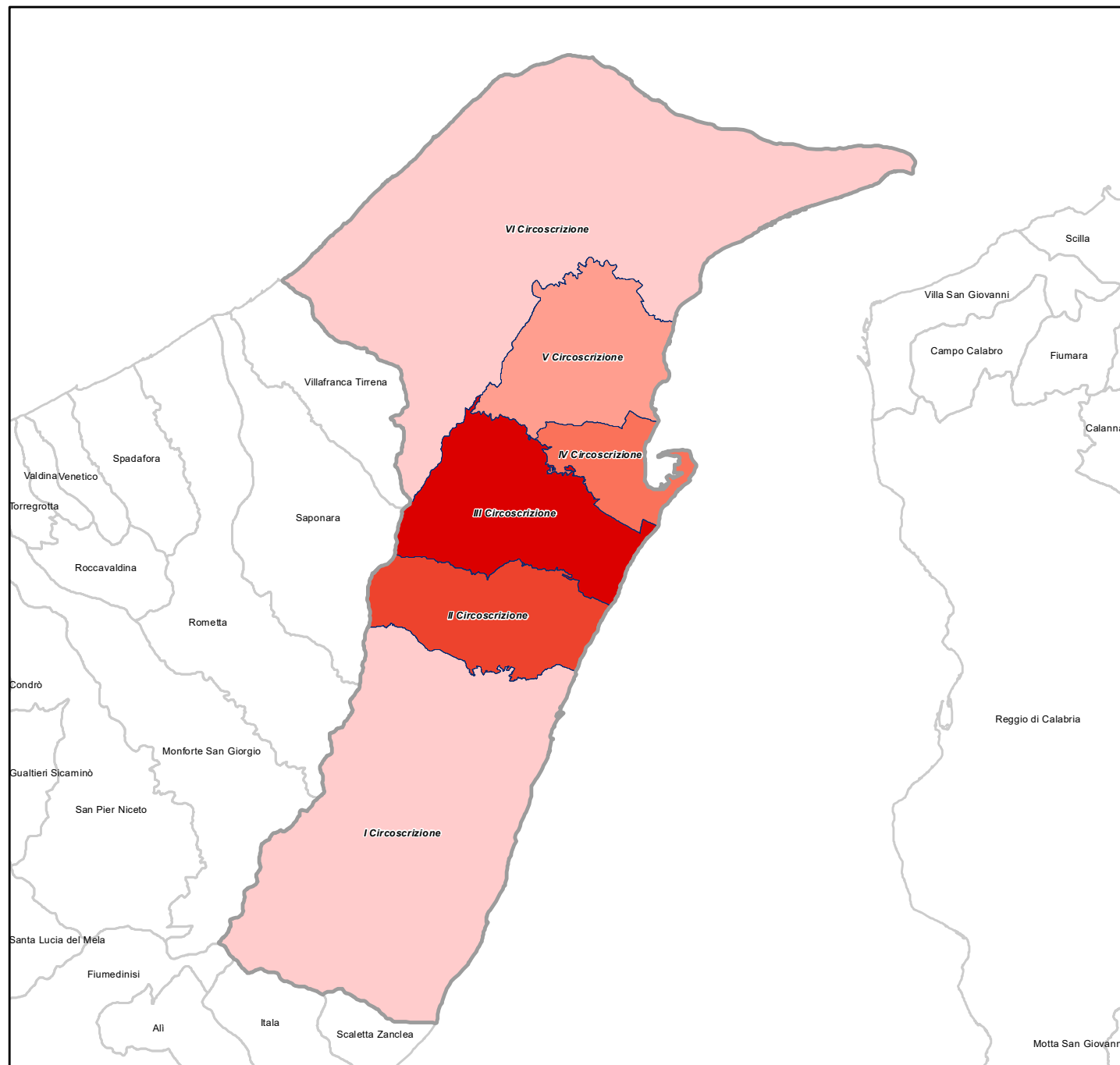
Quintili

- 0,35 - 0,39
- 0,40 - 0,49
- 0,50 - 0,53
- 0,54 - 0,65
- 0,66 - 0,77



Dis_8a - Uscita precoce dal sistema di istruzione (18-24 anni, totale)

Rapporto tra il totale delle persone di 18-24 anni con al più il diploma di scuola secondaria di primo grado (licenza media) e non iscritti a nessun corso regolare di studio e il totale delle persone di 18-24 anni

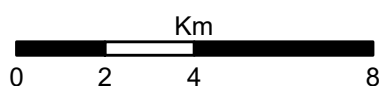


Istat, integrazione dei dati del Censimento della popolazione e delle abitazioni - Anno 2021 con informazioni provenienti da archivi amministrativi

- Messina
- limiti comunali
- Circoscrizione

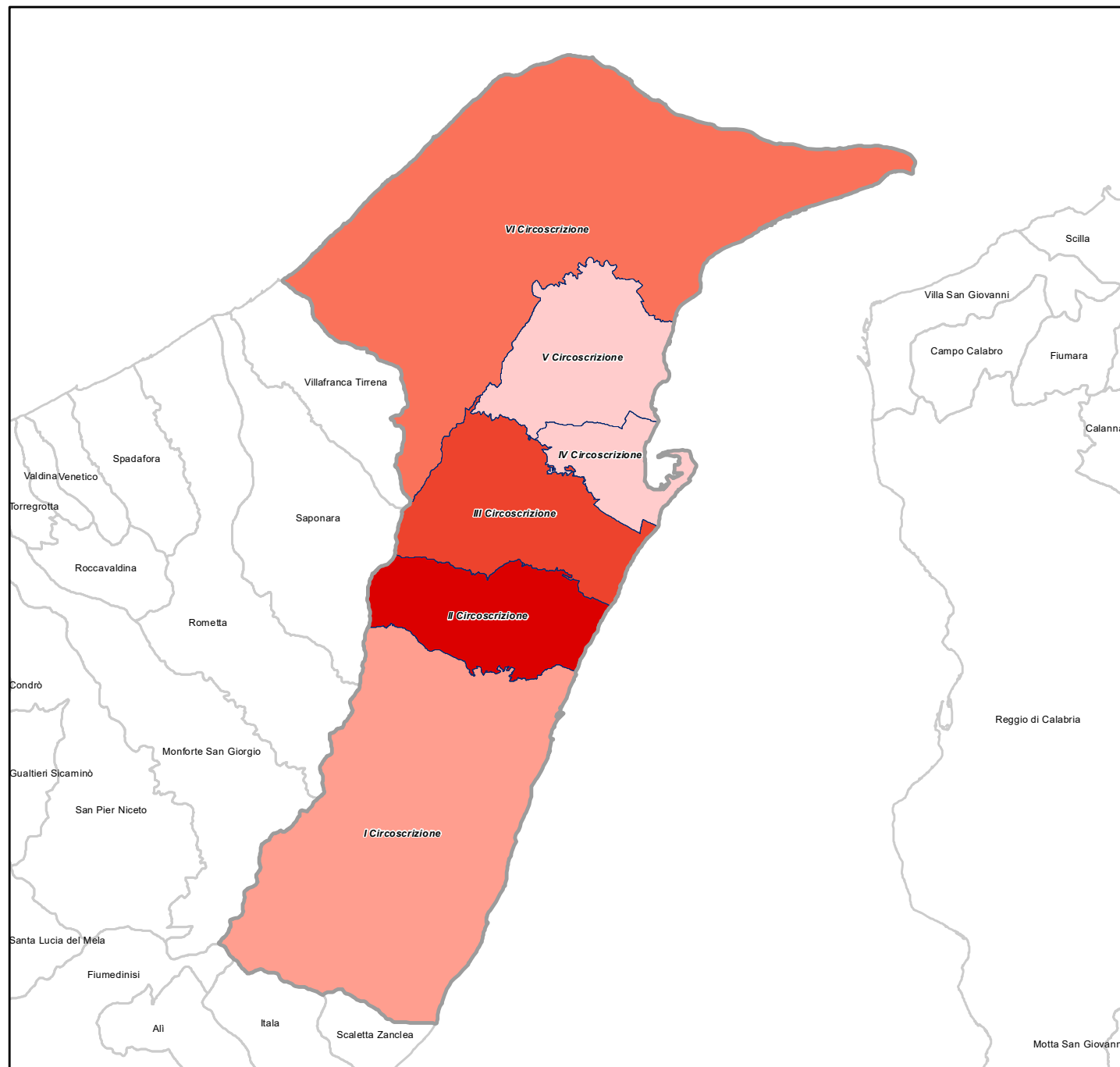
Quintili

- 8,43 - 11,59
- 11,60 - 12,85
- 12,86 - 14,56
- 14,57 - 15,63
- 15,64 - 20,03



Dis_8b - Uscita precoce dal sistema di istruzione (18-24 anni, stranieri)

Rapporto tra il totale degli stranieri di 18-24 anni con al più il diploma di scuola secondaria di primo grado (licenza media) e non iscritti a nessun corso regolare di studio e il totale degli stranieri di 18-24 anni

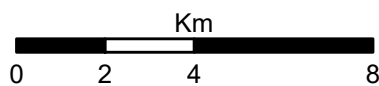


Istat, integrazione dei dati del Censimento della popolazione e delle abitazioni - Anno 2021 con informazioni provenienti da archivi amministrativi

- Messina
- limiti comunali
- Circoscrizione

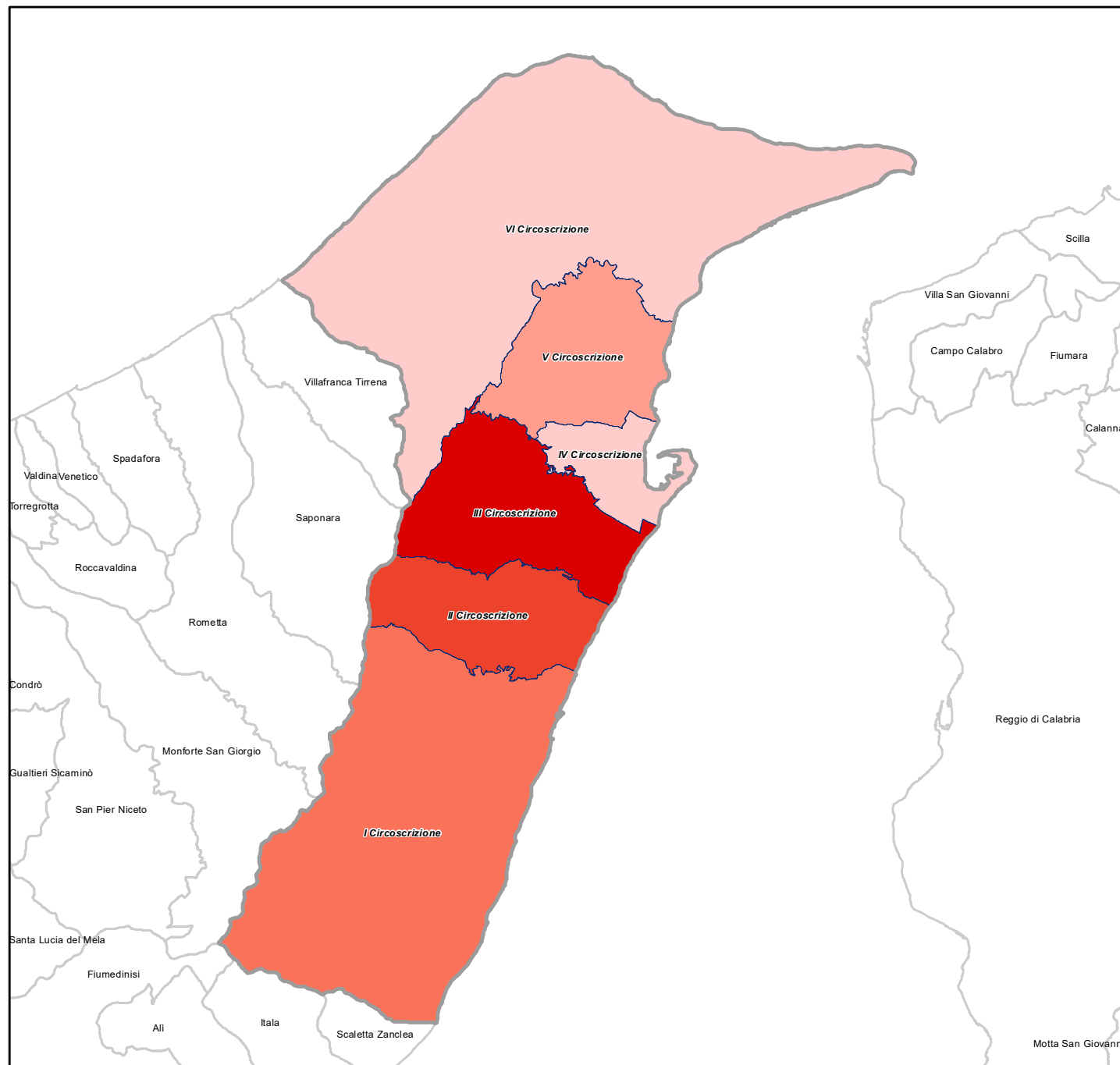
Quintili

- 48,80 - 50,87
- 50,88 - 55,56
- 55,57 - 55,81
- 55,82 - 58,02
- 58,03 - 58,06



Dis_8c - Uscita precoce dal sistema di istruzione (18-24 anni, femmine)

Rapporto tra le femmine di 18-24 anni con al più il diploma di scuola secondaria di primo grado (licenza media) e non iscritte a nessun corso regolare di studio e il totale delle femmine di 18-24 anni

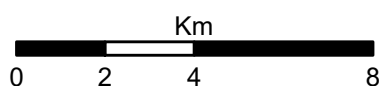


Istat, integrazione dei dati del Censimento della popolazione e delle abitazioni - Anno 2021 con informazioni provenienti da archivi amministrativi

- Messina
- limiti comunali
- Circoscrizione

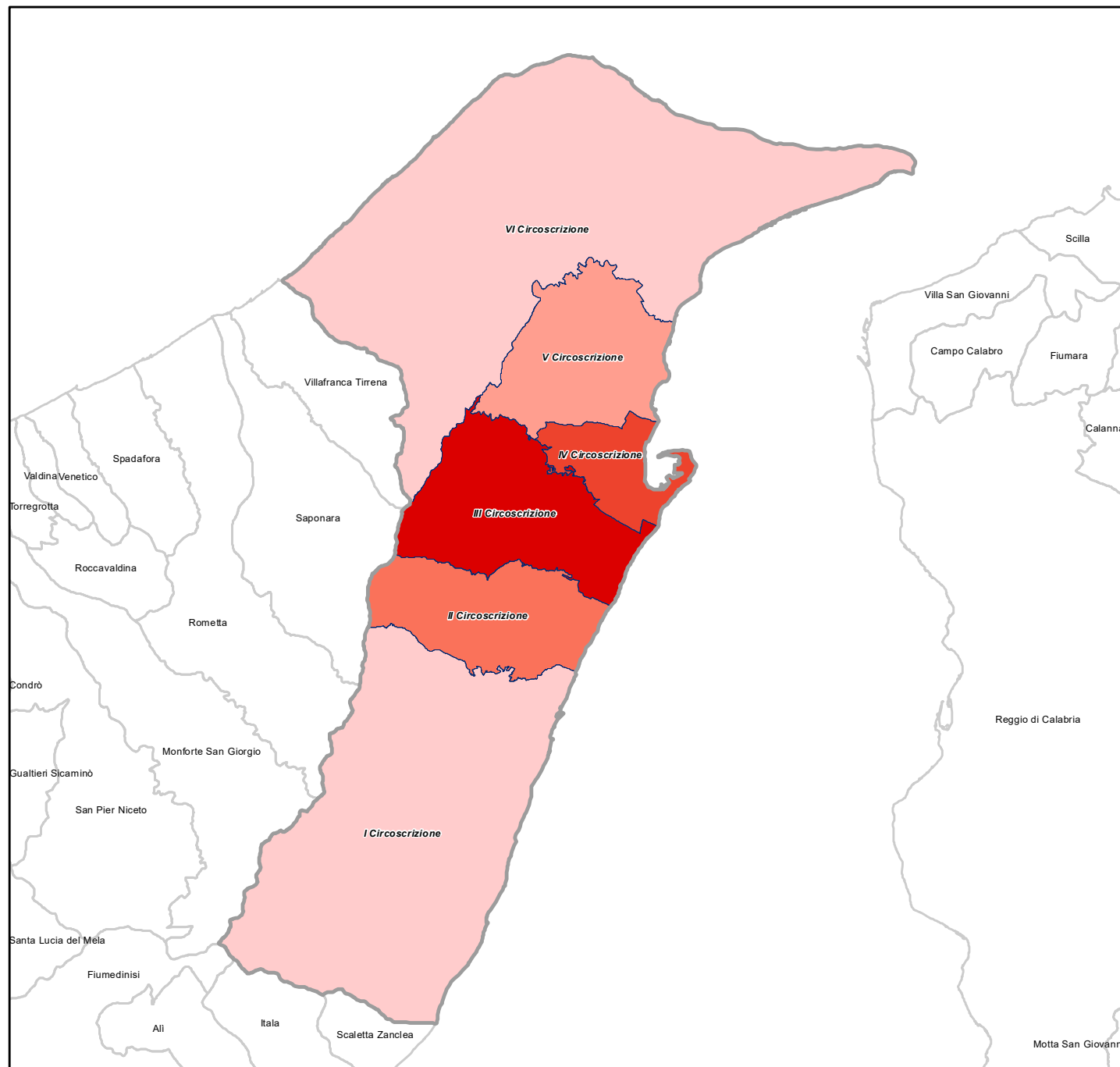
Quintili

- 7,68 - 10,19
- 10,20 - 11,05
- 11,06 - 11,19
- 11,20 - 13,31
- 13,32 - 18,87



Dis_8d - Giovani di 18-24 anni usciti precocemente dal sistema di istruzione con genitori senza diploma

Incidenza delle persone di 18-24 anni uscite precocemente dal sistema di istruzione con genitori nella medesima condizione, sul totale delle persone di 18-24 anni uscite precocemente dal sistema di istruzione

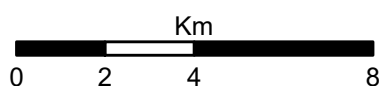


Istat, integrazione dei dati del Censimento della popolazione e delle abitazioni - Anno 2021 con informazioni provenienti da archivi amministrativi

- Messina
- limiti comunali
- Circoscrizione

Quintili

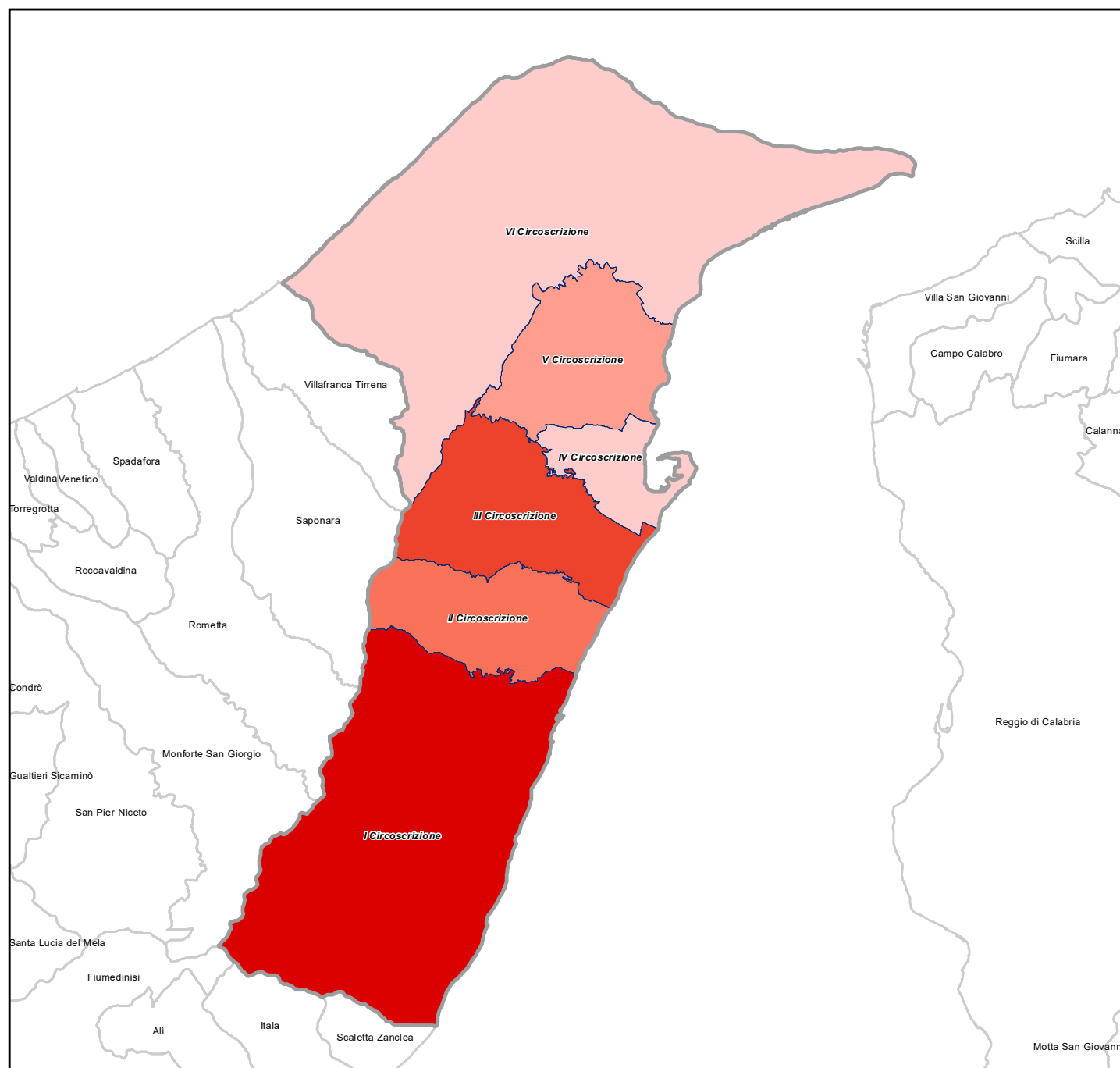
- 16,97 - 18,16
- 18,17 - 23,99
- 24,00 - 25,47
- 25,48 - 28,18
- 28,19 - 28,20



Disagio socio-economico

Dis_9 - Indice di affollamento delle abitazioni occupate

numero di occupanti / numero di vani

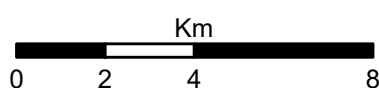


Istat, Censimento della popolazione e delle abitazioni - Anno 2021; Catasto immobiliare (Anno 2020)

- Messina
- limiti comunali
- Circoscrizione

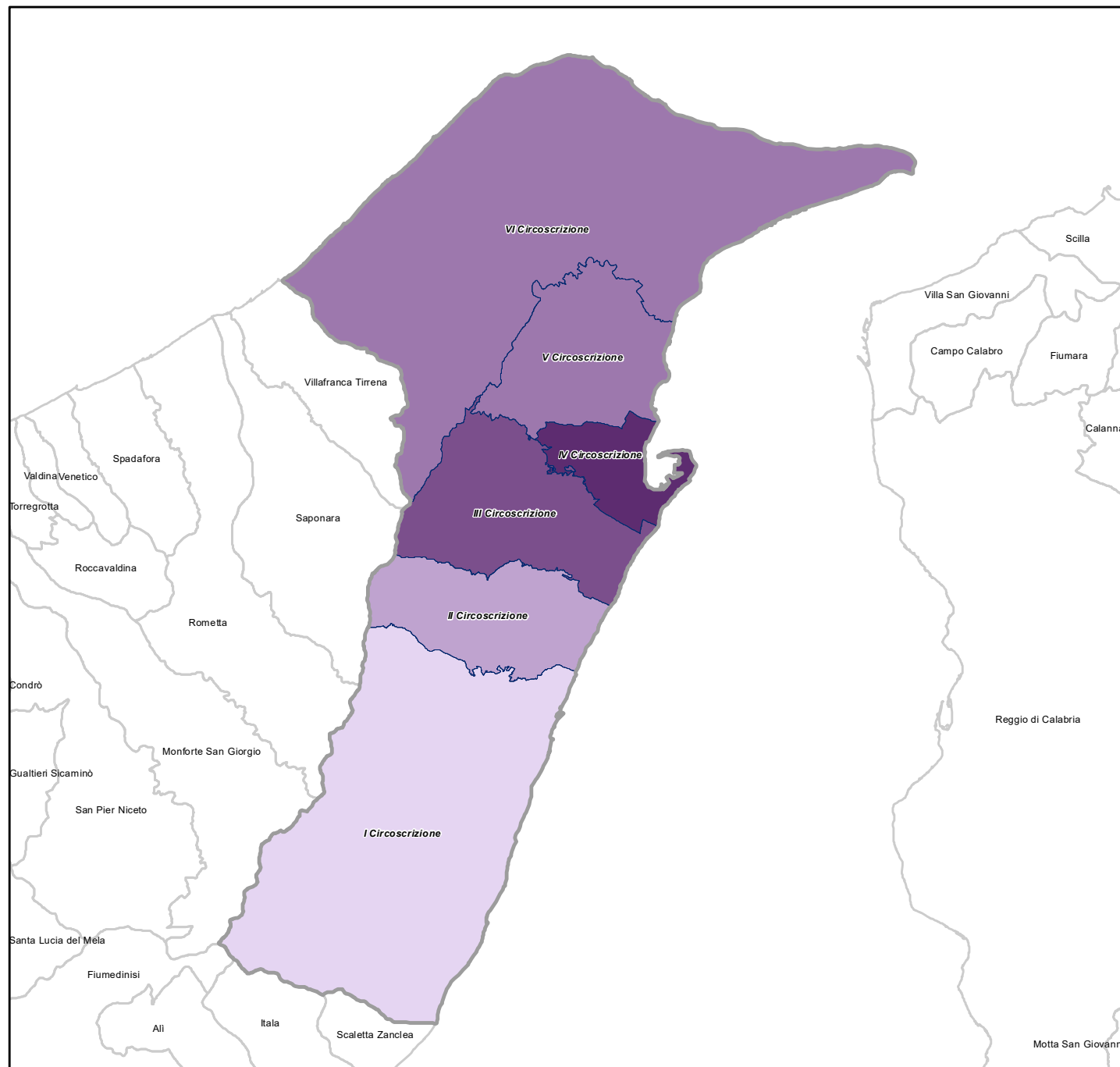
Quintili

- 0,36 - 0,40
- 0,41 - 0,41
- 0,42 - 0,43
- 0,44 - 0,46
- 0,47 - 0,46






OMI - Valore immobiliare medio delle abitazioni residenziali






Media dei valori immobiliari delle abitazioni residenziali (euro al m²), ponderata per la popolazione residente

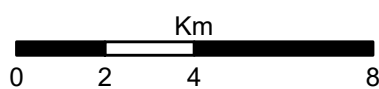


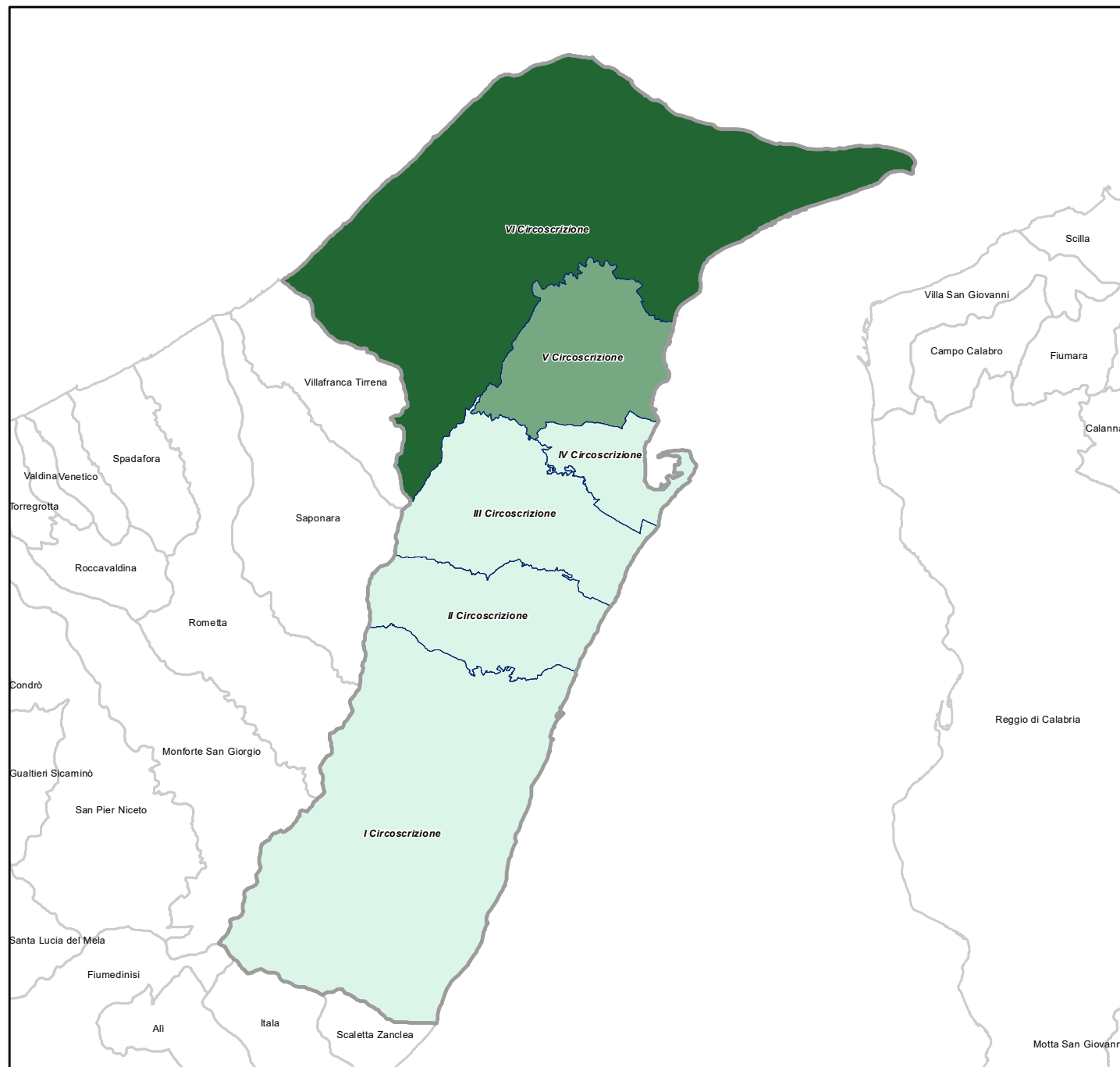
Osservatorio immobiliare italiano - Anno 2023 (II semestre)

-  Messina
-  limiti comunali
-  Circoscrizione

Quintili

-  886,31
-  886,32 - 1.082,76
-  1.082,77 - 1.158,10
-  1.158,11 - 1.208,89
-  1.208,90 - 1.357,62

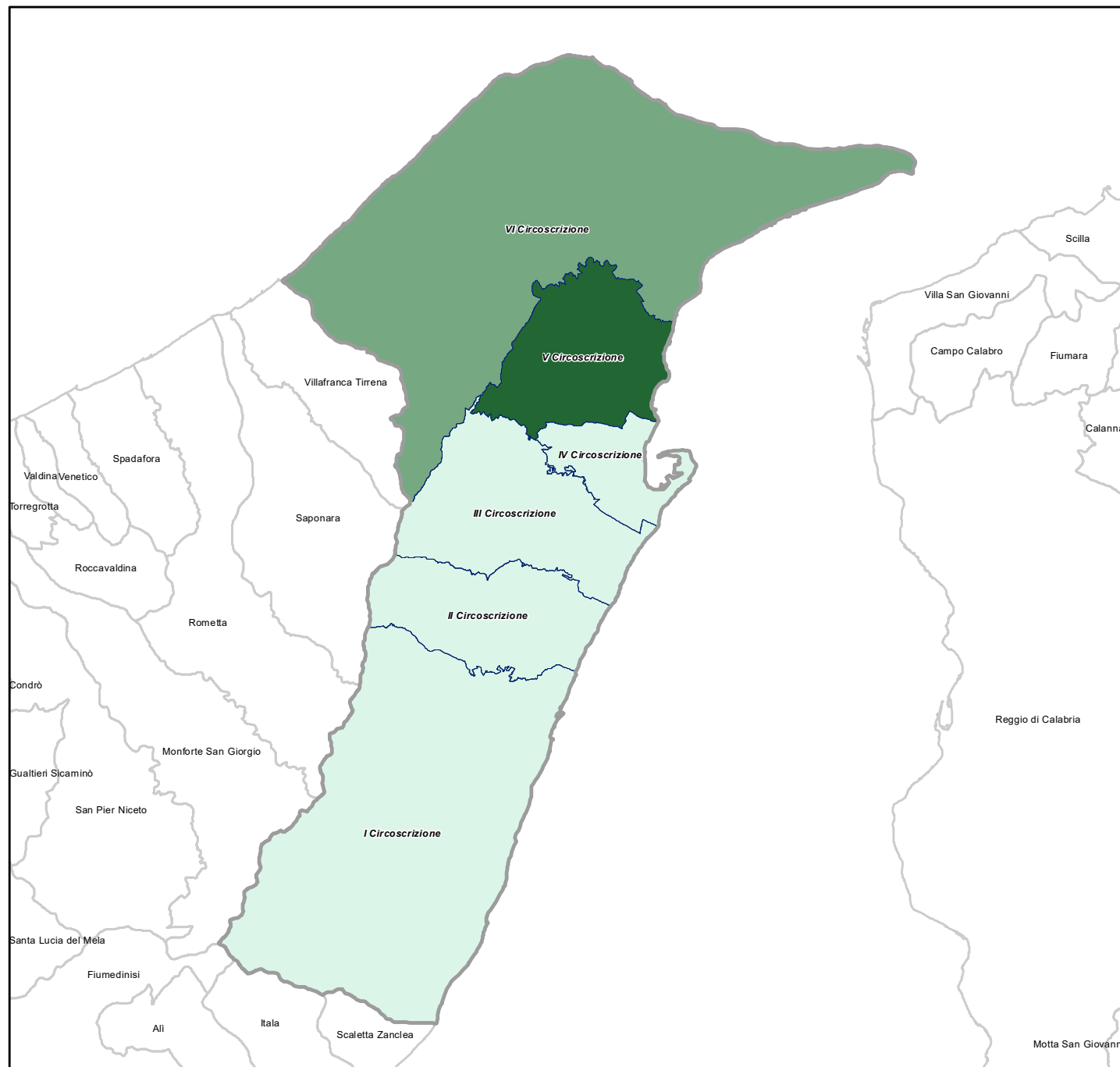


Ser_1a - Numero di Musei e Istituzioni similari*Numero di Musei e Istituzioni similari per Area subcomunale**Istat, Indagine sui musei e istituzioni similari - Anno 2022*

- Messina
- limiti comunali
- Circoscrizione

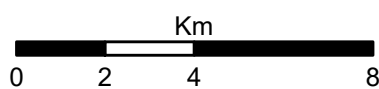
- 0
- 1 - 1
- 2 - 2



Ser_1b - Visitatori dei Musei e delle Istituzioni similari*Numero dei visitatori dei Musei e delle Istituzioni similari per Area subcomunale**Istat, Indagine sui musei e istituzioni similari - Anno 2022*

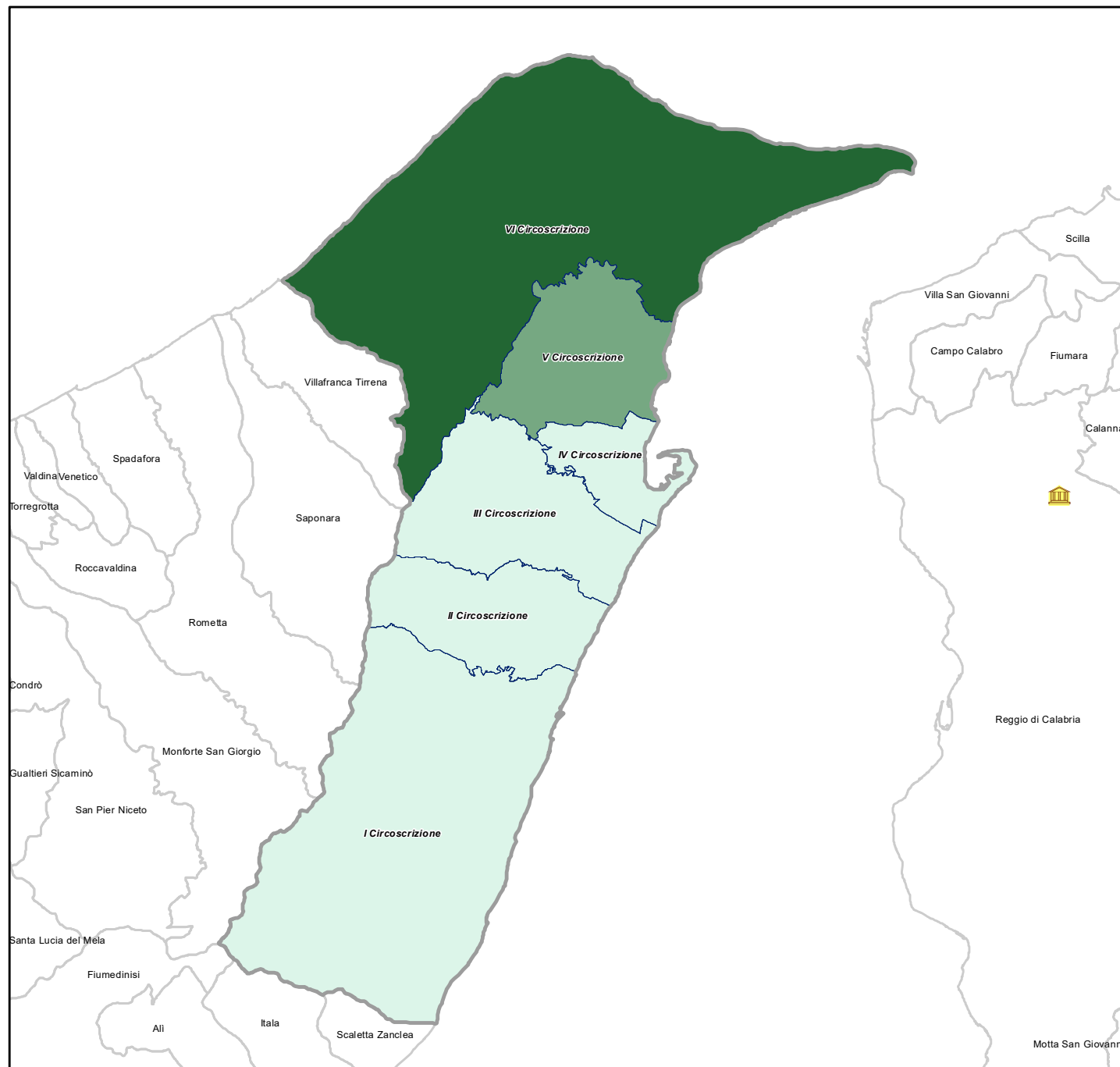
- Messina
- limiti comunali
- Circoscrizione

- 0
- 1 - 4.500
- 4.501 - 21.902



Ser_1c - Musei con accesso ai disabili e quintili del Numero di Musei e Istituzioni similari


Numero di musei che garantiscono condizioni di accesso per le persone con disabilità e numero di Musei e Istituzioni similari (l'assenza del simbolo sulla mappa indica che i casi non si sono verificati)



Istat, Indagine sui musei e istituzioni similari - Anno 2022

 Musei accesso ai disabili

 Messina

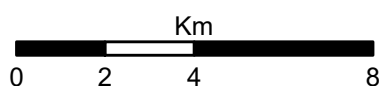
 limiti comunali

 Circoscrizione

 0

 1 - 1

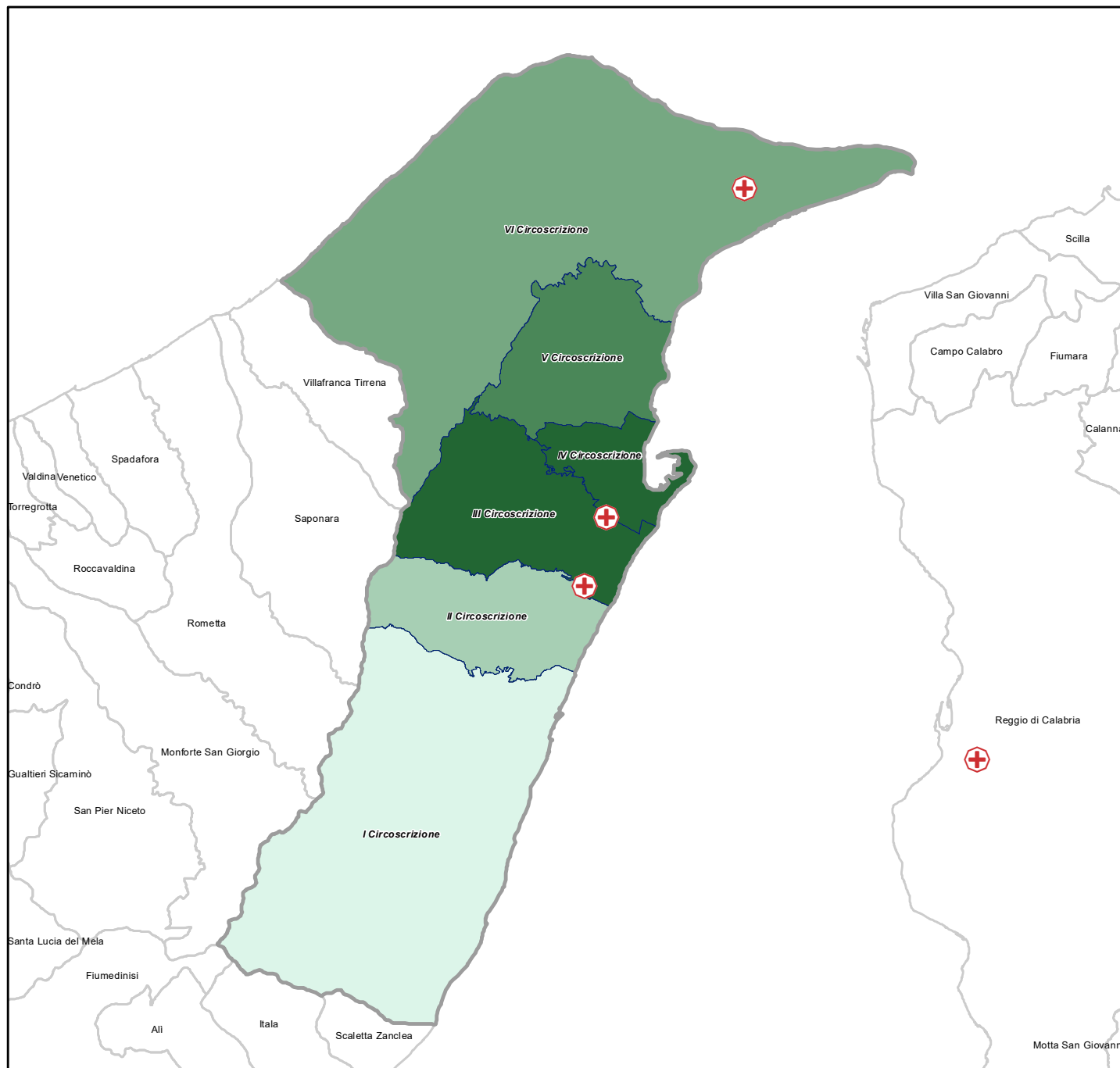
 2 - 2



Dotazione di servizi

Ser_2 - Ospedali con pronto soccorso e quintili della popolazione residente

Numero di Ospedali con pronto soccorso (anche solo pediatrico) o Dipartimento di Emergenza e Accettazione (DEA) di I o II livello e Popolazione totale al netto dei senza fissa dimora



Nostre elaborazioni su dati Ministero della salute – Anno 2019; Istat, Censimento della popolazione e delle abitazioni - Anno 2021



Ospedali



Messina



limiti comunali



Circoscrizione

Quintili



22.193



22.194 - 26.681



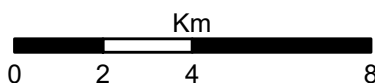
26.682 - 29.794

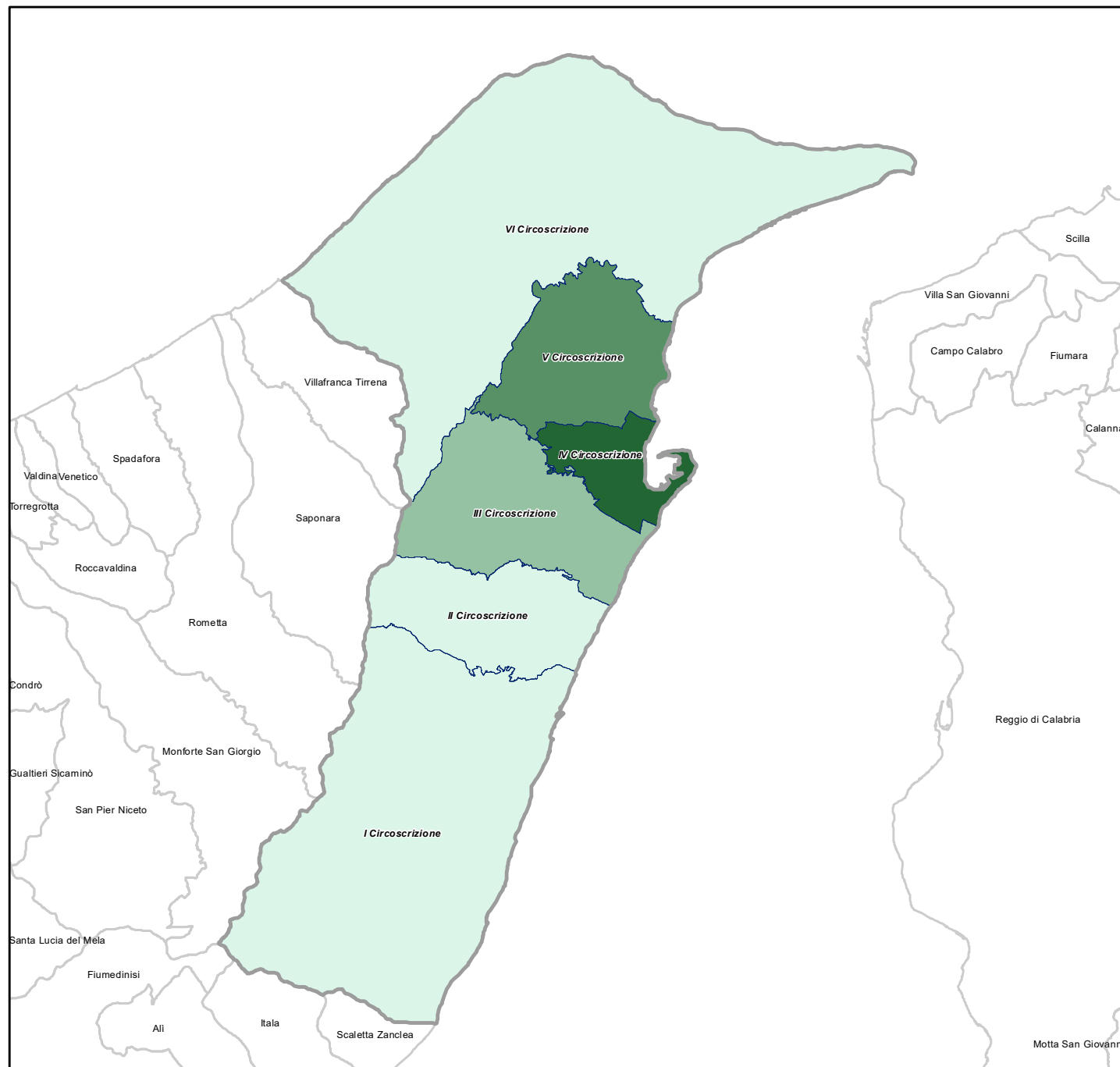


29.795 - 45.053



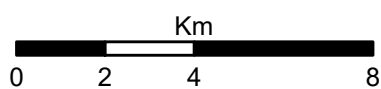
45.054 - 49.612



Ser_3 - Numero di biblioteche*Numero di biblioteche per Area subcomunale**Istat, Indagine sulle biblioteche - Anno 2022*

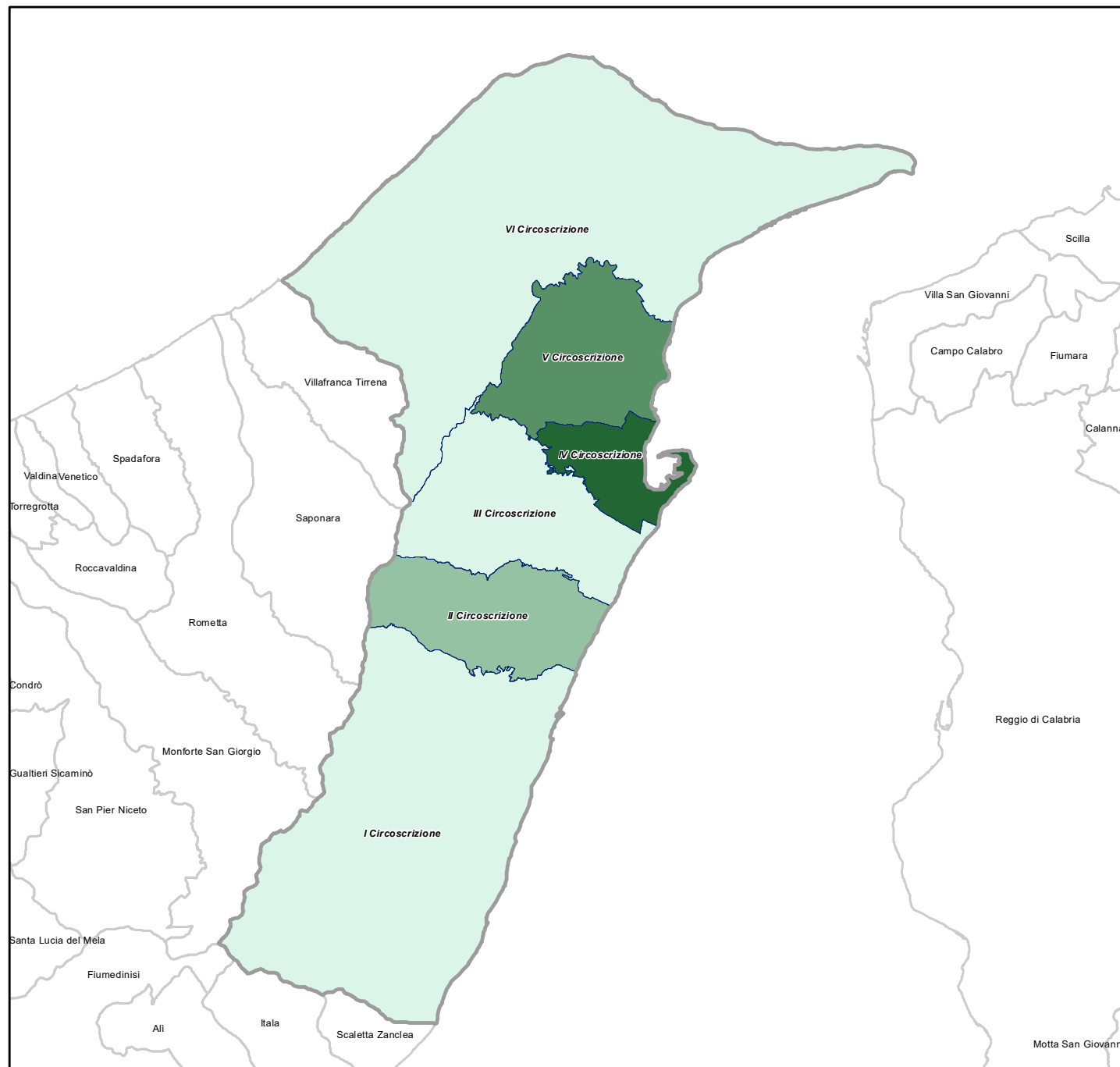
- Messina
- limiti comunali
- Circoscrizione

- 0
- 1 - 1
- 2 - 3
- 4 - 8



Ser_4 - Numero di strutture con servizi integrativi per la prima infanzia

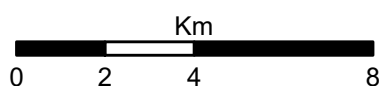
Numero di strutture che offrono servizi integrativi per la prima infanzia (0-3 anni), per Area subcomunale

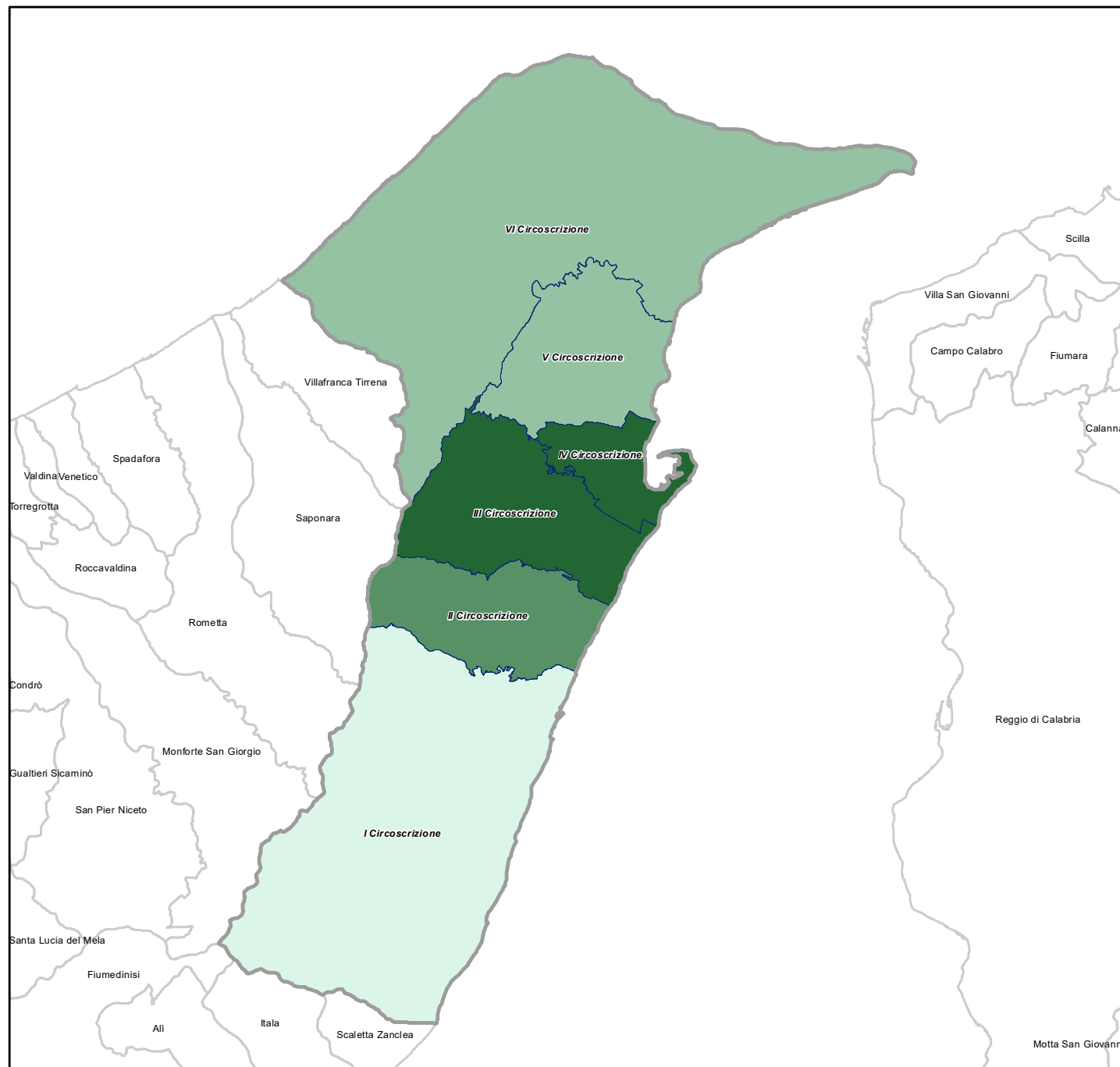


Istat, Rilevazione sui nidi e servizi integrativi per la prima infanzia - Anno 2021

- Messina
- limiti comunali
- Circoscrizione

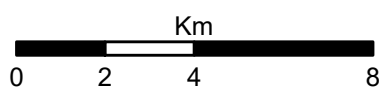
- 0
- 1 - 1
- 2 - 4
- 5 - 12

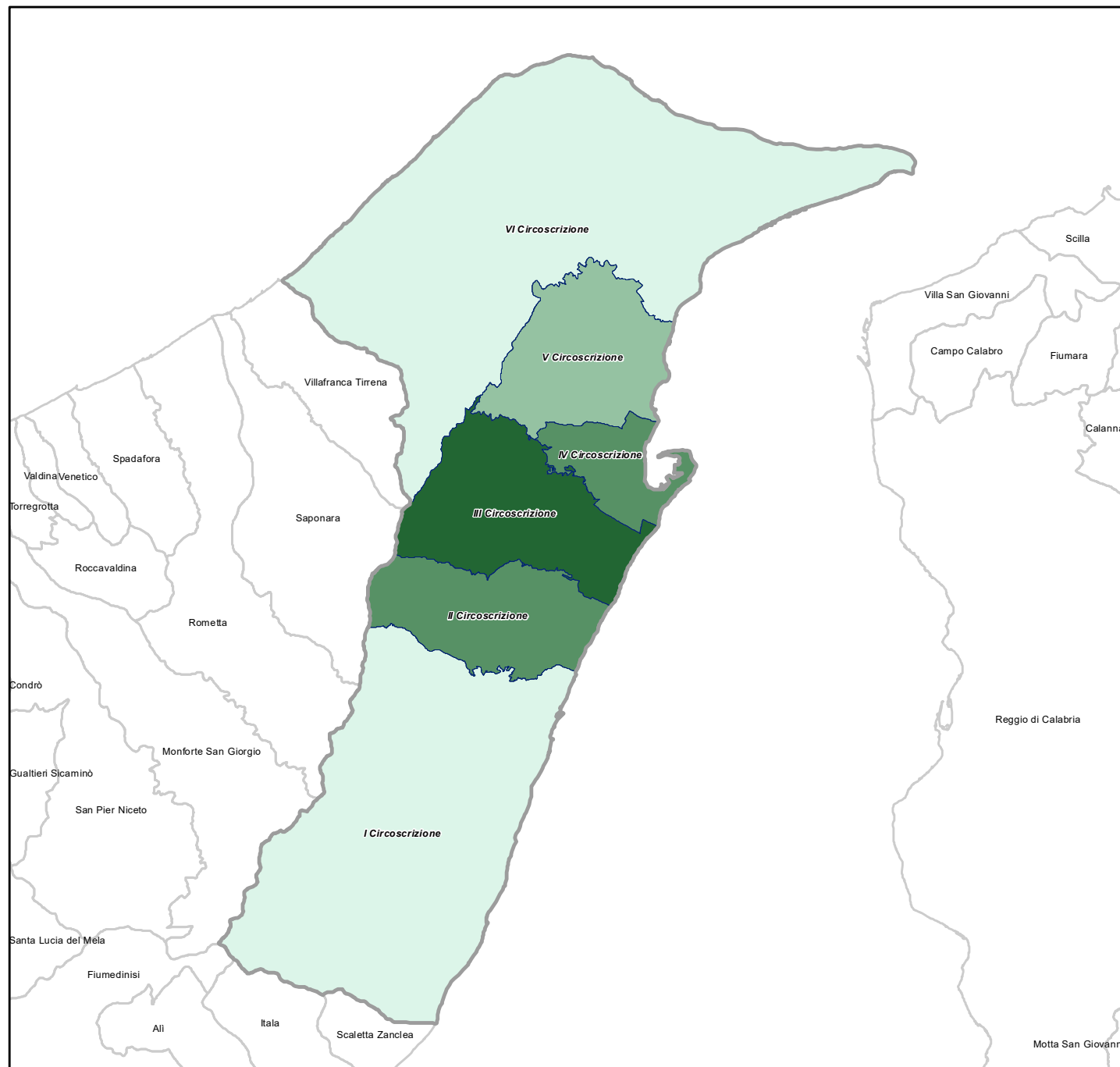


Ser_5 - Numero di scuole primarie*Numero di scuole statali primarie per Area subcomunale**Ministero dell'Istruzione e del Merito - Anno scolastico 2022-2023*

- Messina
- limiti comunali
- Circoscrizione

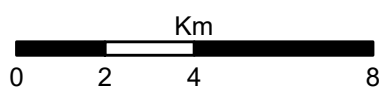
- 7
- 8 - 8
- 9 - 9
- 10 - 13

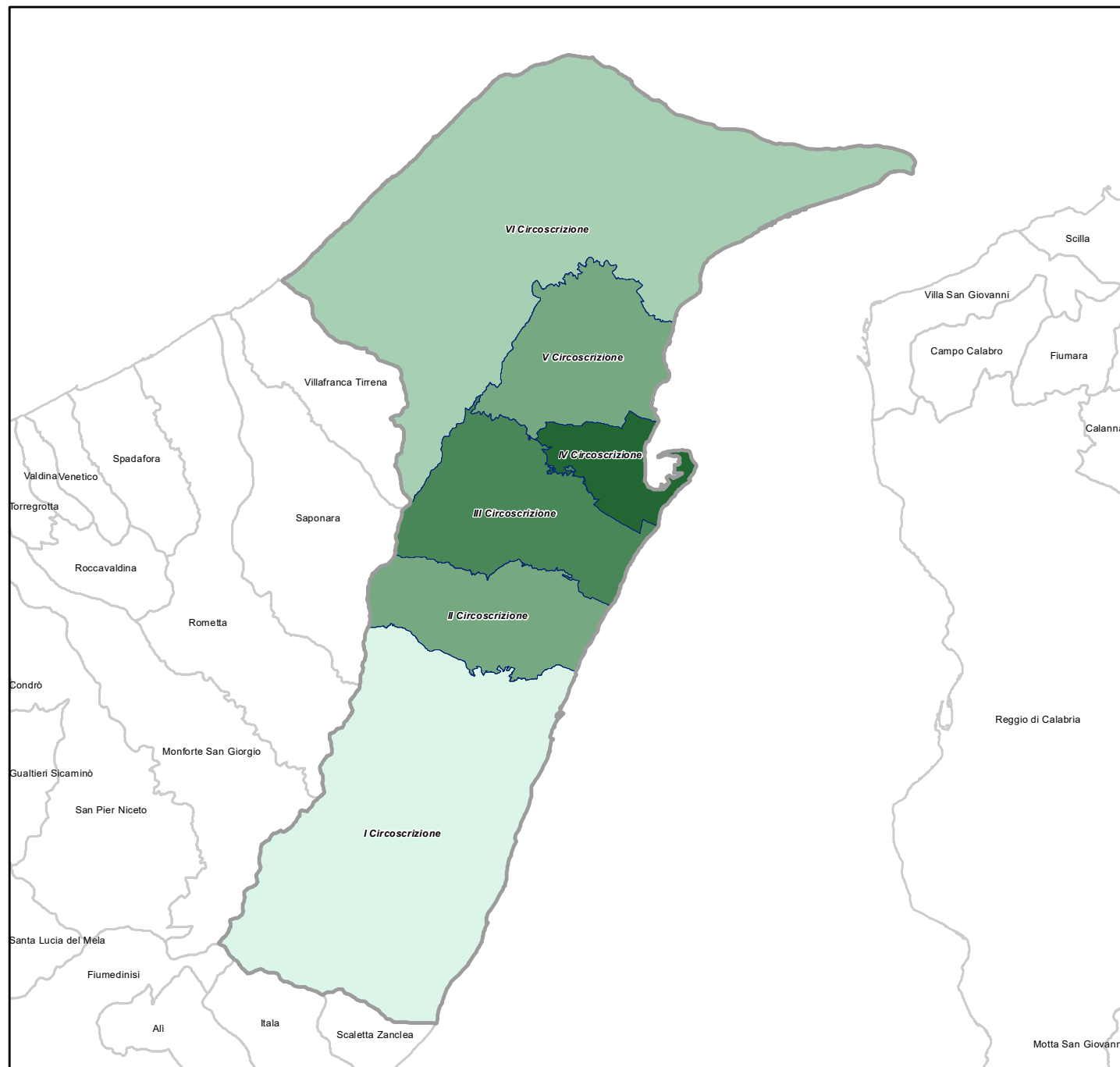


Ser_6 - Numero di scuole primarie a tempo pieno*Numero di scuole statali primarie a tempo pieno per Area subcomunale**Ministero dell'Istruzione e del Merito - Anno scolastico 2022-2023*

- Messina
- limiti comunali
- Circoscrizione

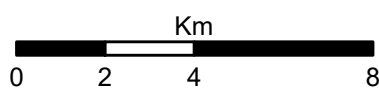
- 1
- 2 - 3
- 4 - 4
- 5 - 7



Ser_7 - Numero di scuole secondarie di I grado*Numero di scuole statali secondarie di I grado per Area subcomunale**Ministero dell'Istruzione e del Merito - Anno scolastico 2022-2023*

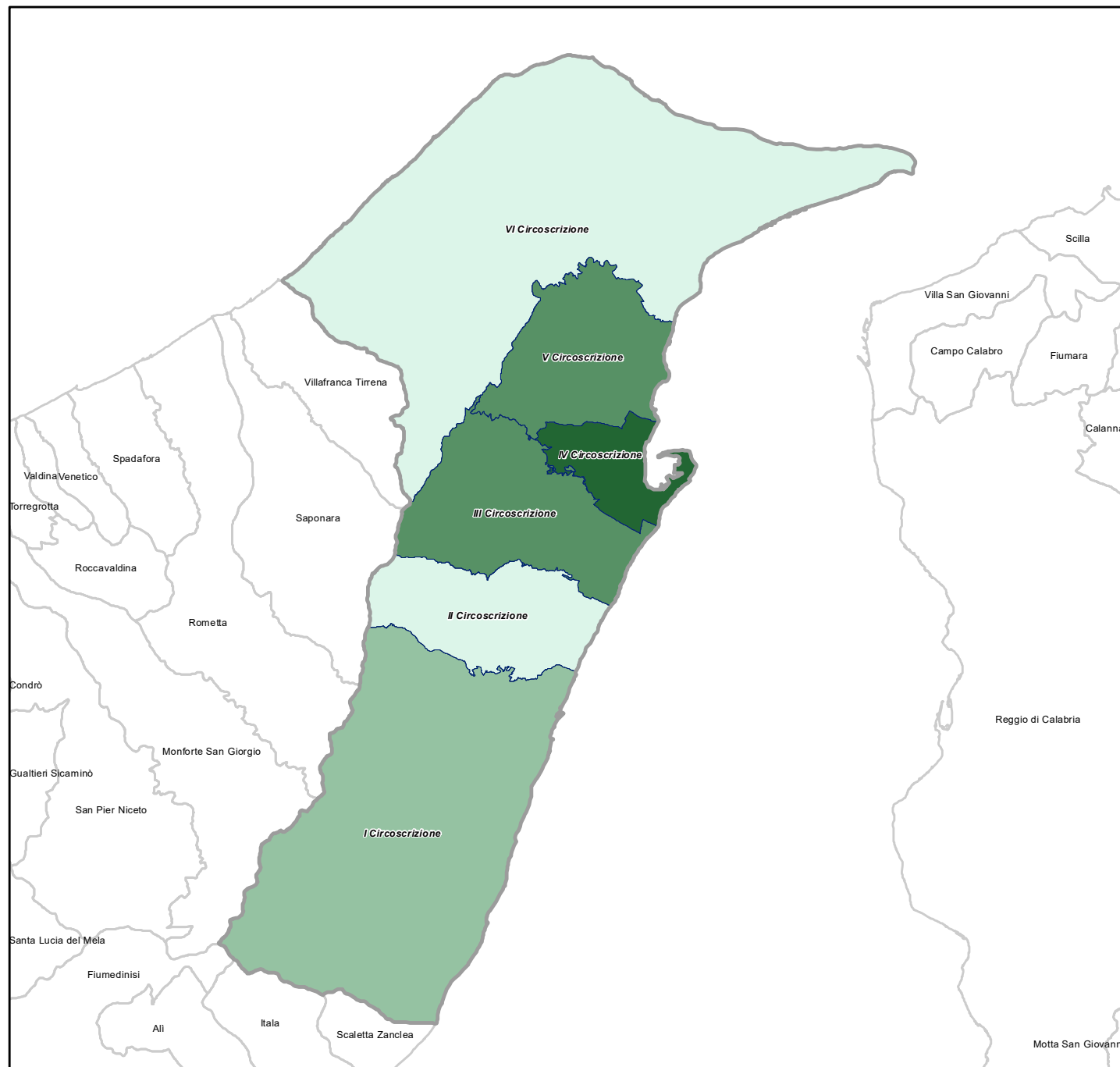
- Messina
- limiti comunali
- Circoscrizione

- 0
- 1 - 2
- 3 - 3
- 4 - 5
- 6 - 8



Ser_8 - Numero di scuole secondarie di II grado

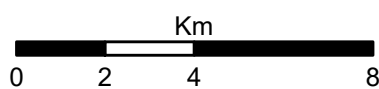
Numero di scuole statali secondarie di II grado per Area subcomunale

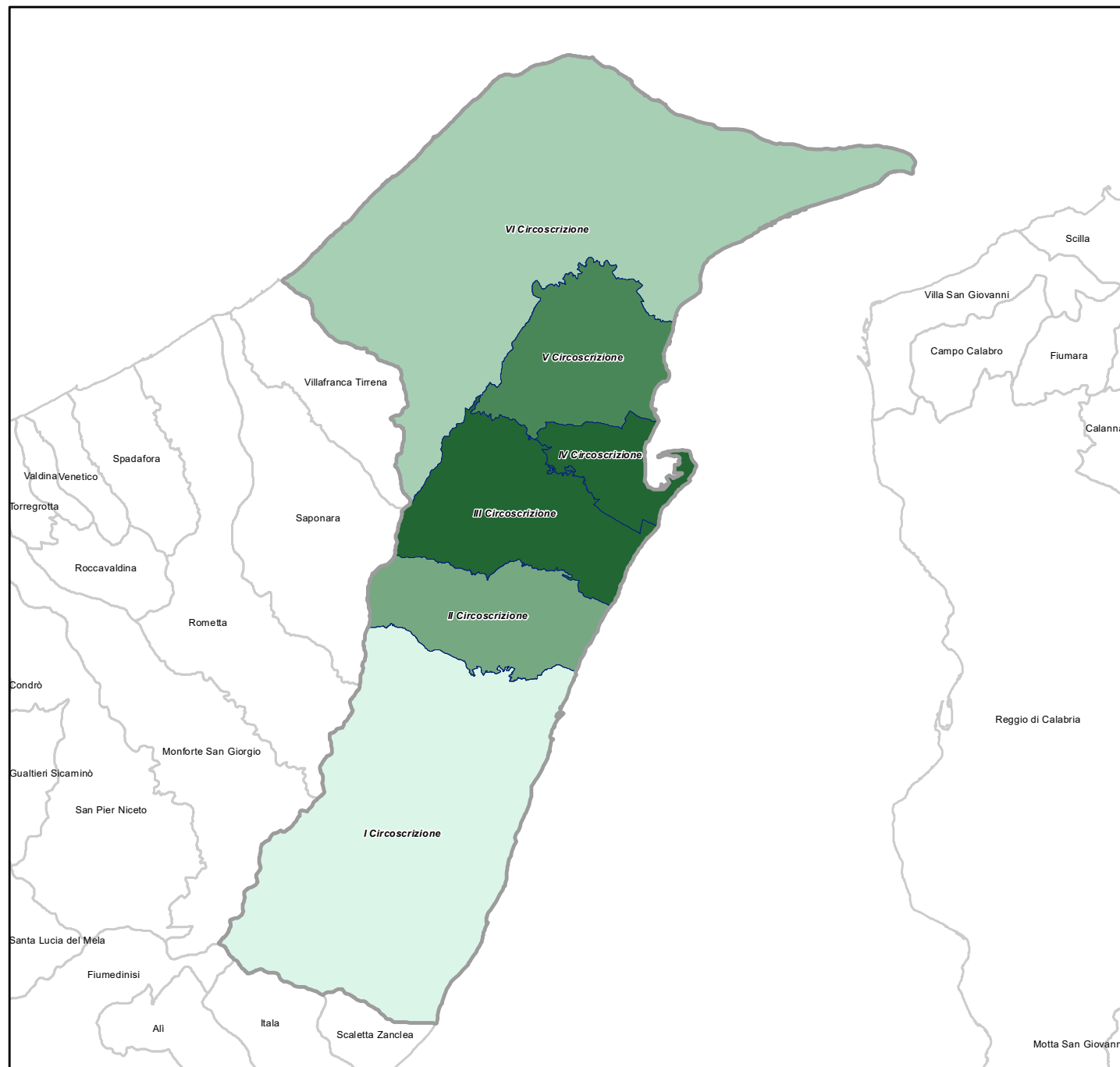


Ministero dell'Istruzione e del Merito - Anno scolastico 2022-2023

- Messina
- limiti comunali
- Circoscrizione

- 0
- 1 - 1
- 2 - 3
- 4 - 7

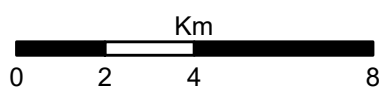


Ser_9 - Numero totale di scuole*Numero di scuole statali per Area subcomunale**Ministero dell'Istruzione e del Merito - Anno scolastico 2022-2023*

- Messina
- limiti comunali
- Circoscrizione

Quintili

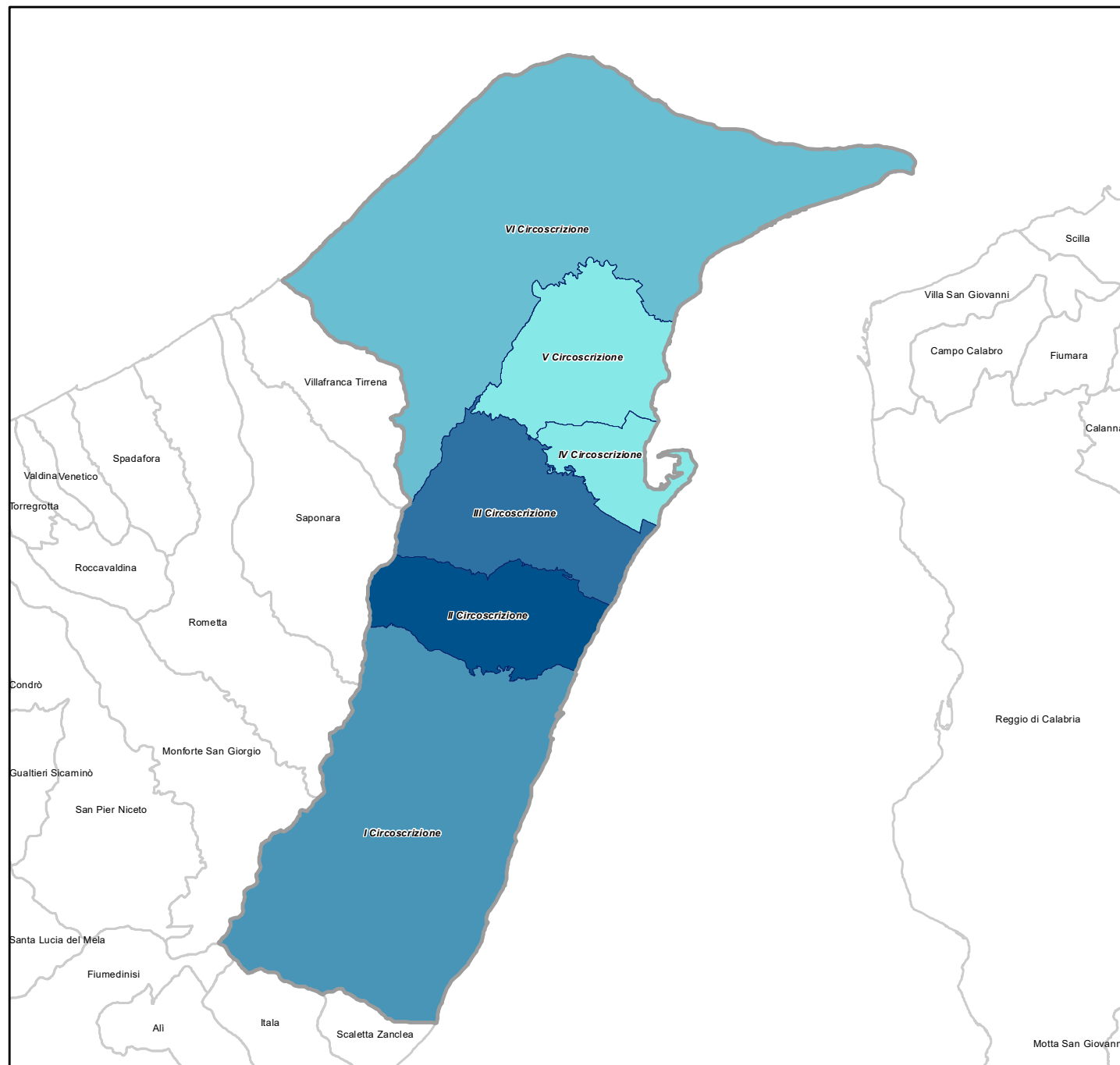
- 8
- 9 - 10
- 11 - 12
- 13 - 14
- 15 - 28



Accessibilità ai servizi

Ser_11a - Prossimità dei musei

Distanza in Km, su strada percorribile con mezzo privato, per raggiungere il museo o istituzione simile più vicino, partendo dal centroide della singola Area subcomunale

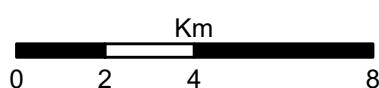


Istat, Indagine sui musei e istituzioni simili - Anno 2022 e Grafo stradale TOM-TOM - Anno 2022

- Messina
- limiti comunali
- Circoscrizione

Quintili

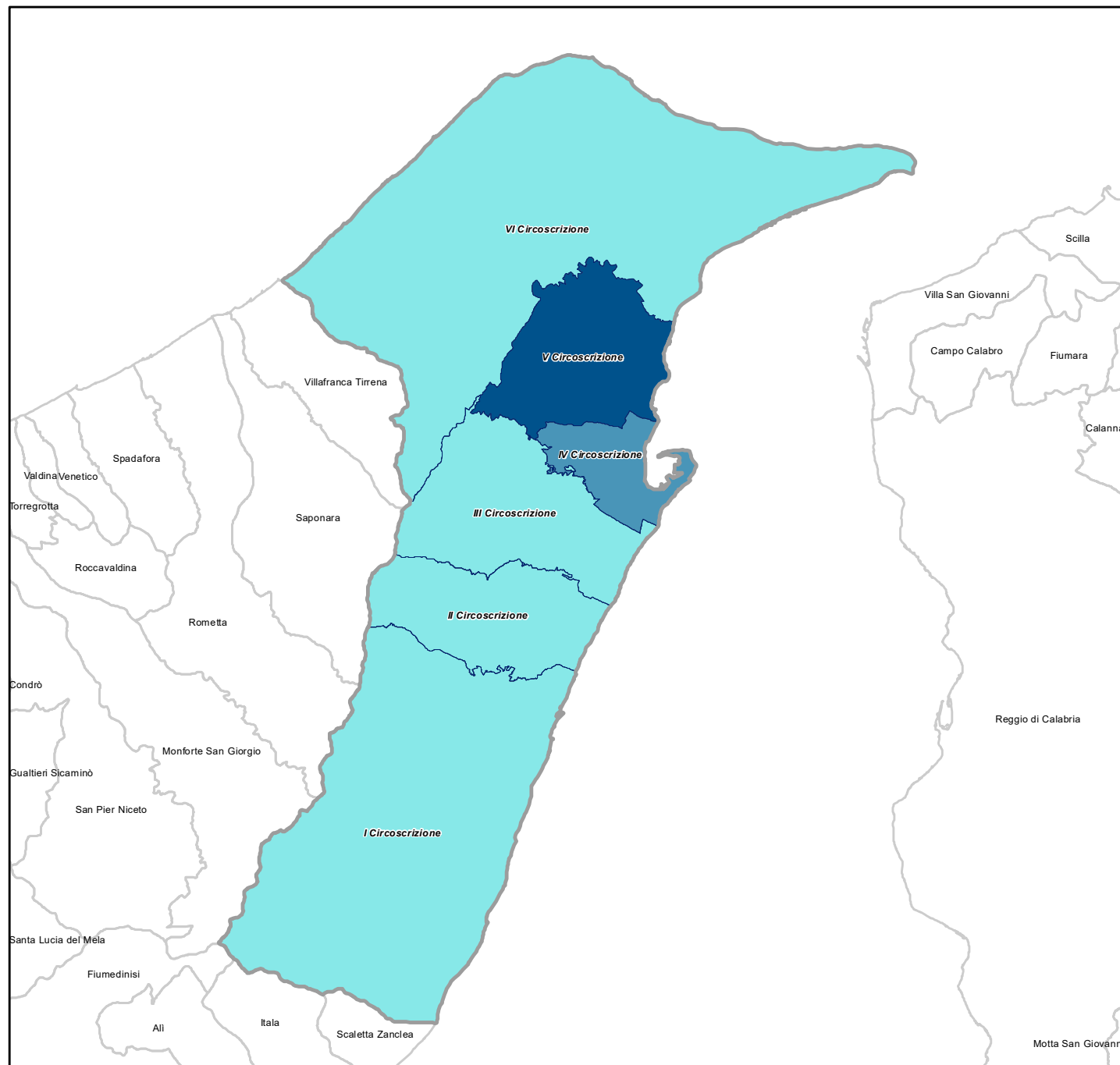
- 3,10 - 4,26
- 4,27 - 11,67
- 11,68 - 12,54
- 12,55 - 12,95
- 12,96 - 17,51



Accessibilità ai servizi

Ser_11b - Accessibilità della popolazione residente ai musei

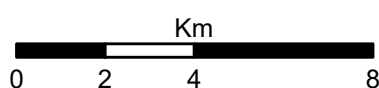
Quota di popolazione che risiede in sezioni di censimento che distano al più 1,5 Km dal museo o istituzione simile più vicino, per Area subcomunale



Istat, Indagine sui musei e istituzioni simili - Anno 2022; Grafo stradale TOM-TOM - Anno 2022; Censimento della popolazione e delle Abitazioni - Anno 2021

- Messina
- limiti comunali
- Circoscrizione

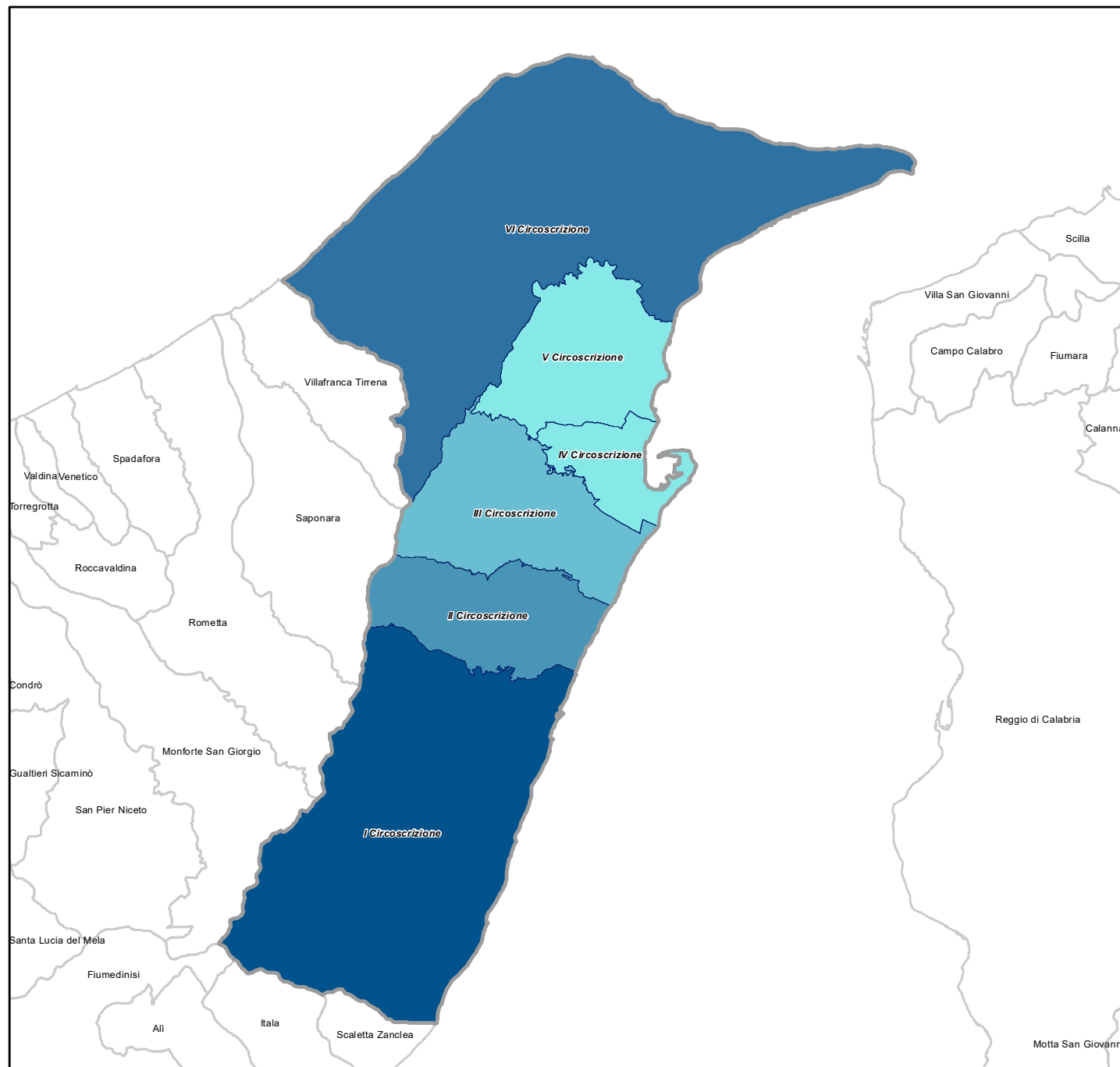
- 0,00
- 0,01 - 0,91
- 0,92 - 28,29



Accessibilità ai servizi

Ser_12a - Prossimità delle biblioteche

Distanza in Km, su strada percorribile con mezzo privato, che separa la biblioteca più vicina dal centroide dalla singola Area subcomunale

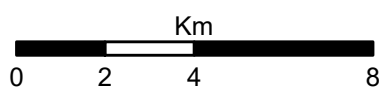


Istat, Indagine sulle biblioteche - Anno 2022; Grafo stradale TOM-TOM - Anno 2022

- Messina
- limiti comunali
- Circoscrizione

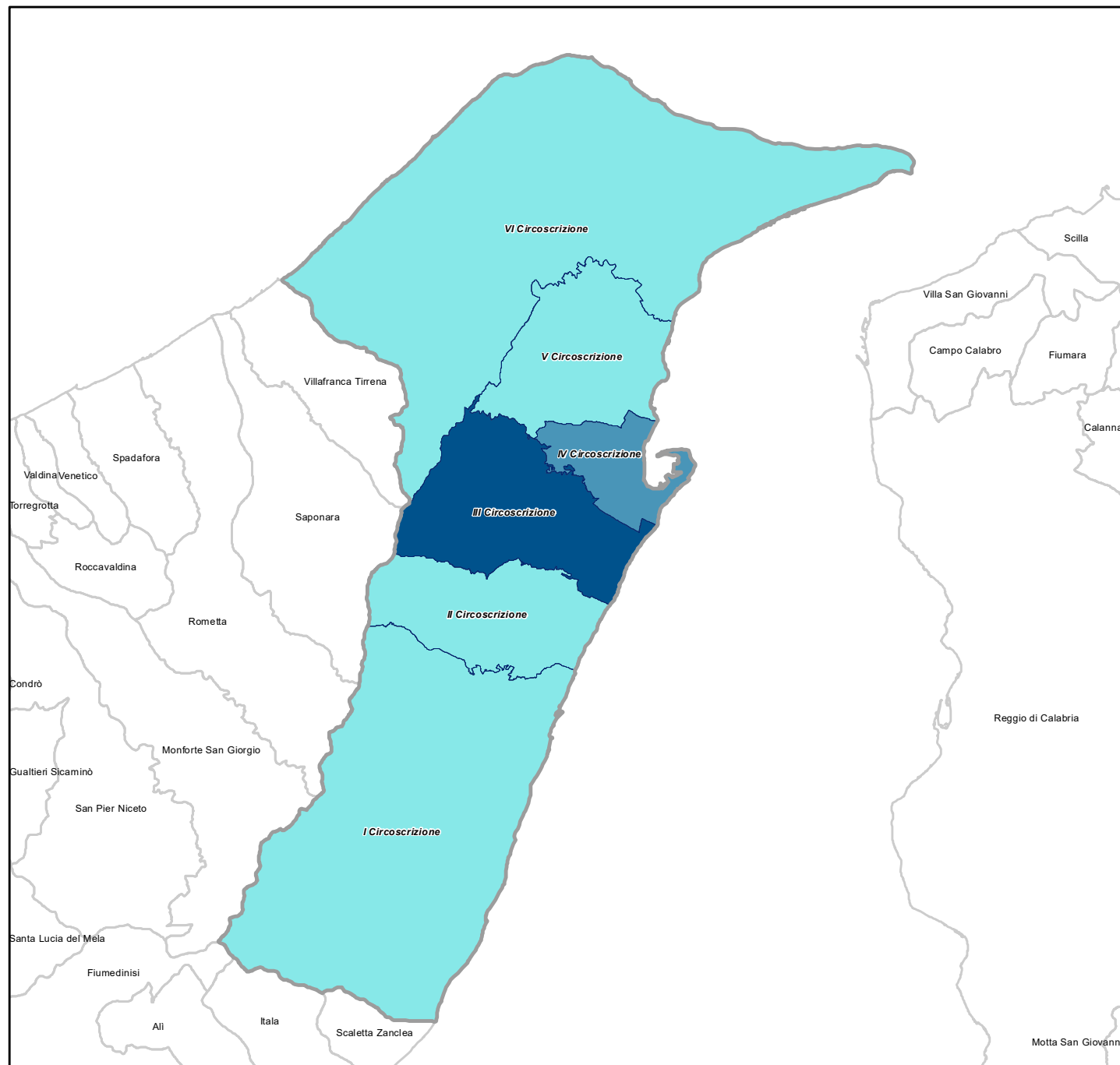
Quintili

- 0,85 - 2,02
- 2,03 - 4,42
- 4,43 - 6,30
- 6,31 - 8,23
- 8,24 - 10,75



Ser_12b - Accessibilità della popolazione residente alle biblioteche

Quota di popolazione che risiede in sezioni di censimento che distano al più 1,5 Km dalla biblioteca più vicina, per Area subcomunale



Istat, Indagine sulle biblioteche - Anno 2022; Grafo stradale TOM-TOM - Anno 2022; Censimento della popolazione e delle Abitazioni - Anno 2021

- Messina
- limiti comunali
- Circoscrizione

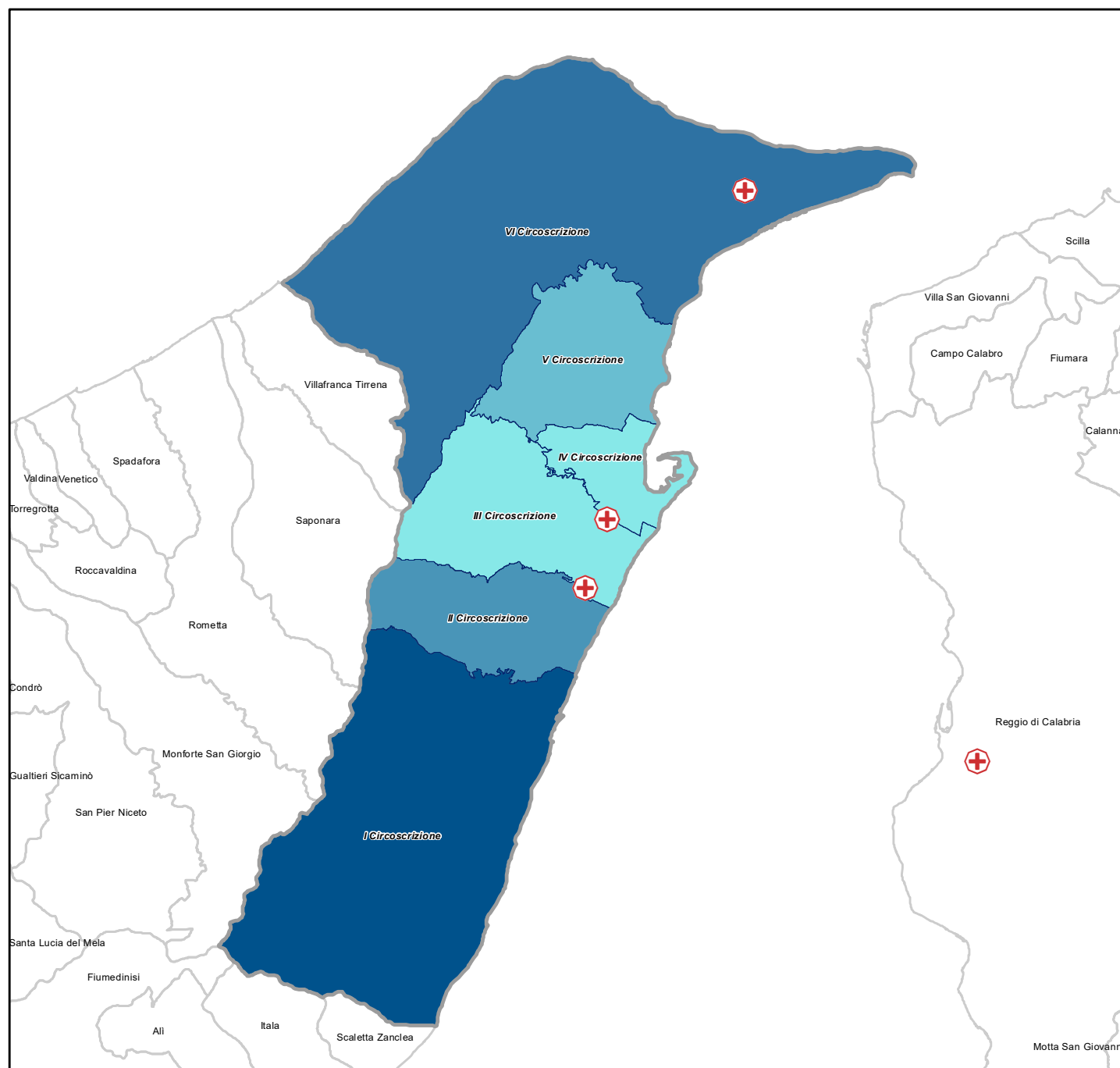
- 0,00
- 0,01 - 29,92
- 29,93 - 36,28



Accessibilità ai servizi

Ser_13a - Prossimità degli ospedali

Tempo di percorrenza minimo in minuti, su strada e con mezzo privato, per raggiungere un ospedale con pronto soccorso o DEA di I o II livello, partendo dal centroide della singola Area subcomunale

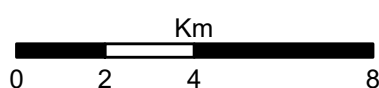


Ministero della Salute - Anno 2019; Grafo stradale TOM-TOM - Anno 2022

- Ospedali
- Messina
- limiti comunali
- Circoscrizione

Quintili

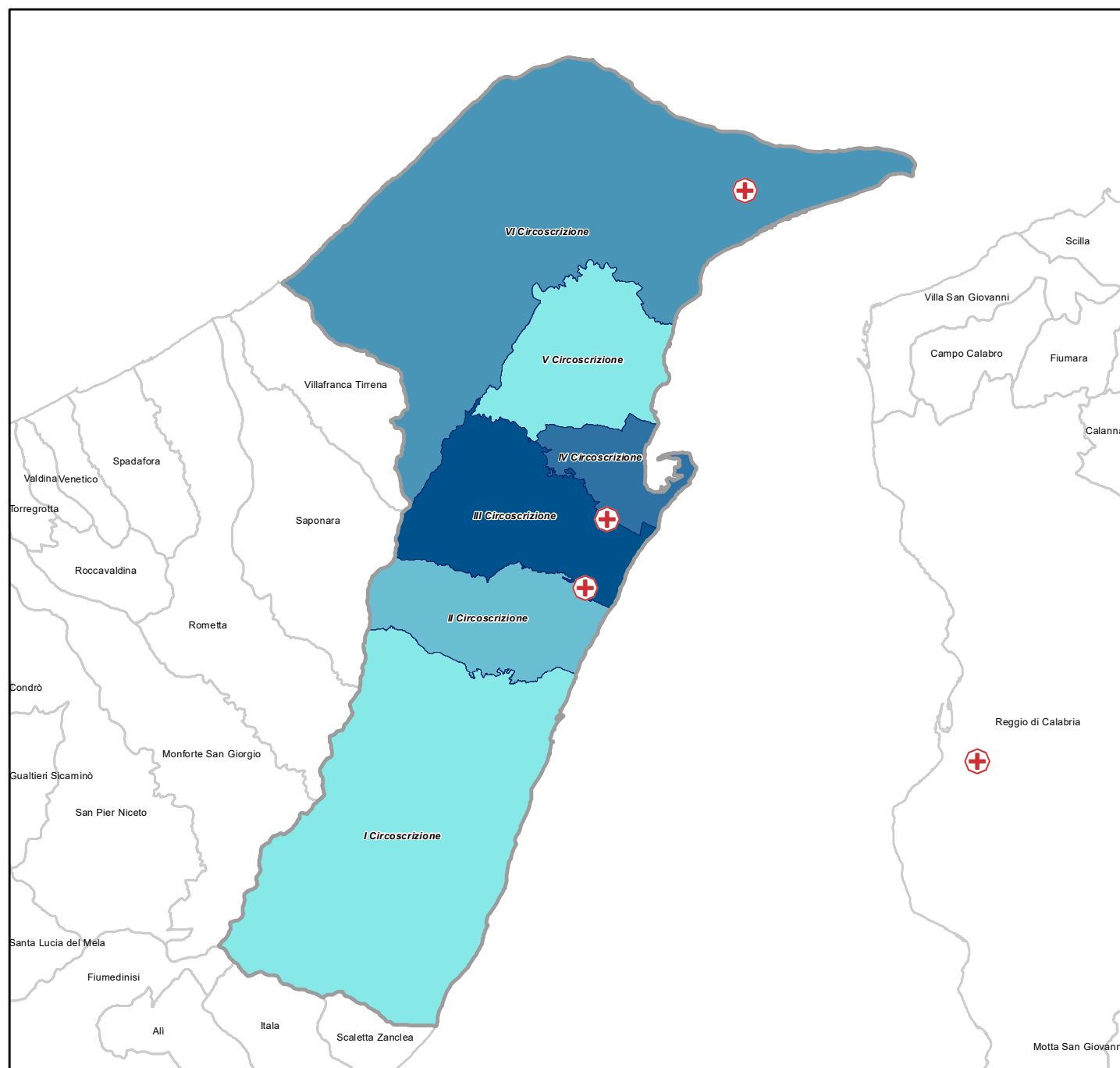
- 7,07 - 11,81
- 11,82 - 12,86
- 12,87 - 17,16
- 17,17 - 23,71
- 23,72 - 27,69







Accessibilità ai servizi

Ser_13b - Accessibilità della popolazione residente agli ospedali






Quota di popolazione che risiede in sezioni di censimento che distano al più 8 minuti dall'ospedale con pronto soccorso o DEA di I o II livello più vicino, per Area subcomunale

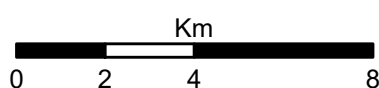


Ministero della Salute - Anno 2019; Grafo stradale TOM-TOM - Anno 2022; Censimento della popolazione e delle Abitazioni - Anno 2021

-  Ospedali
-  Messina
-  limiti comunali
-  Circoscrizione

Quintili

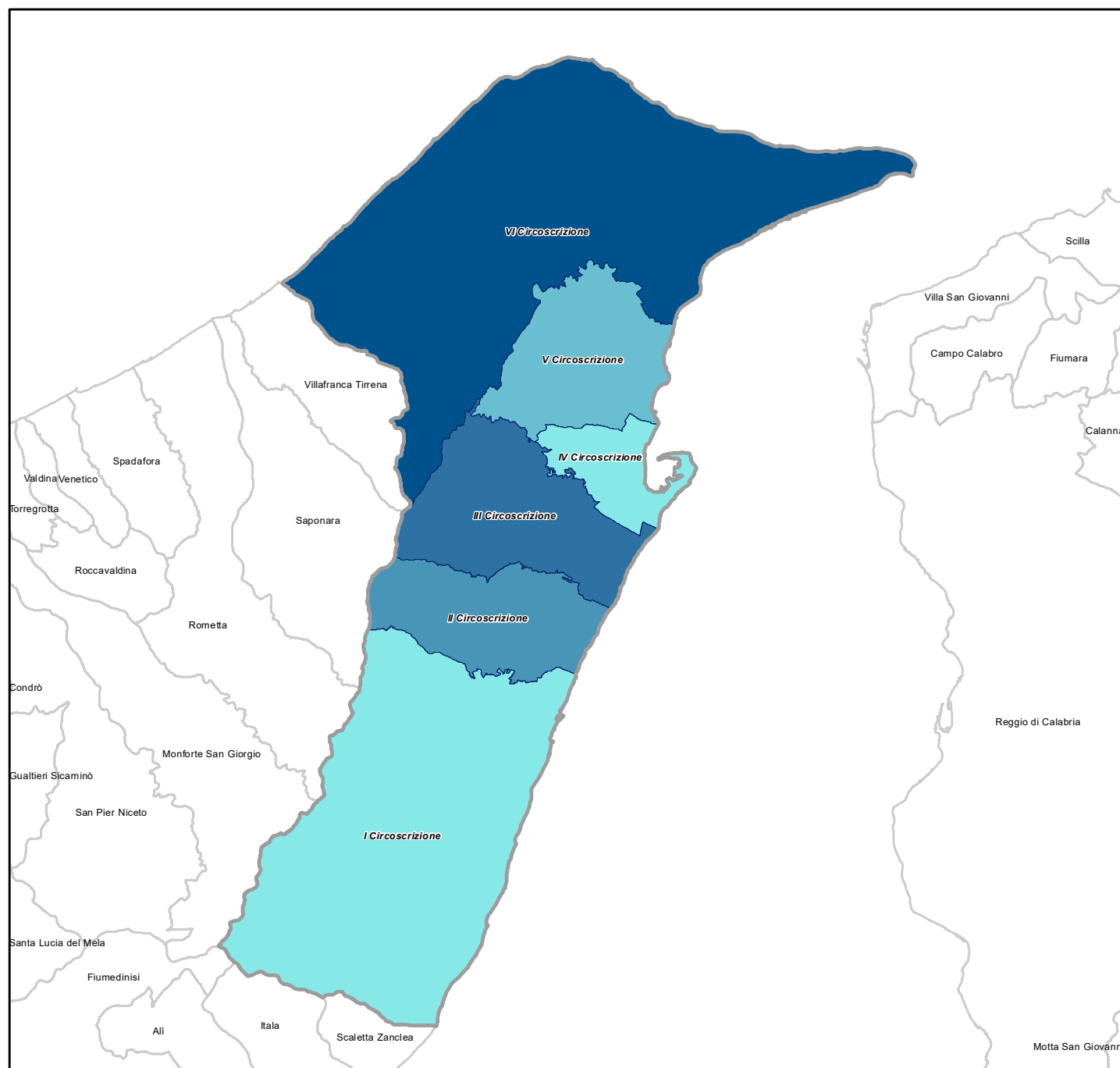
-  0,00 - 0,81
-  0,82 - 4,04
-  4,05 - 45,89
-  45,90 - 57,30
-  57,31 - 89,28



Accessibilità ai servizi

Ser_14a - Prossimità delle scuole

Distanza in Km, su strada percorribile con mezzo privato, che separa la scuola (infanzia, primaria, secondaria di I grado, istituto comprensivo) più vicina dal centroide della singola Area subcomunale

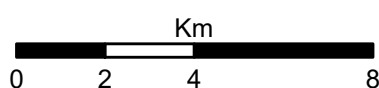


Ministero dell'Istruzione e del Merito - Anno scolastico 2022-2023; Grafo stradale TOM-TOM - Anno 2022

- Messina
- limiti comunali
- Circoscrizione

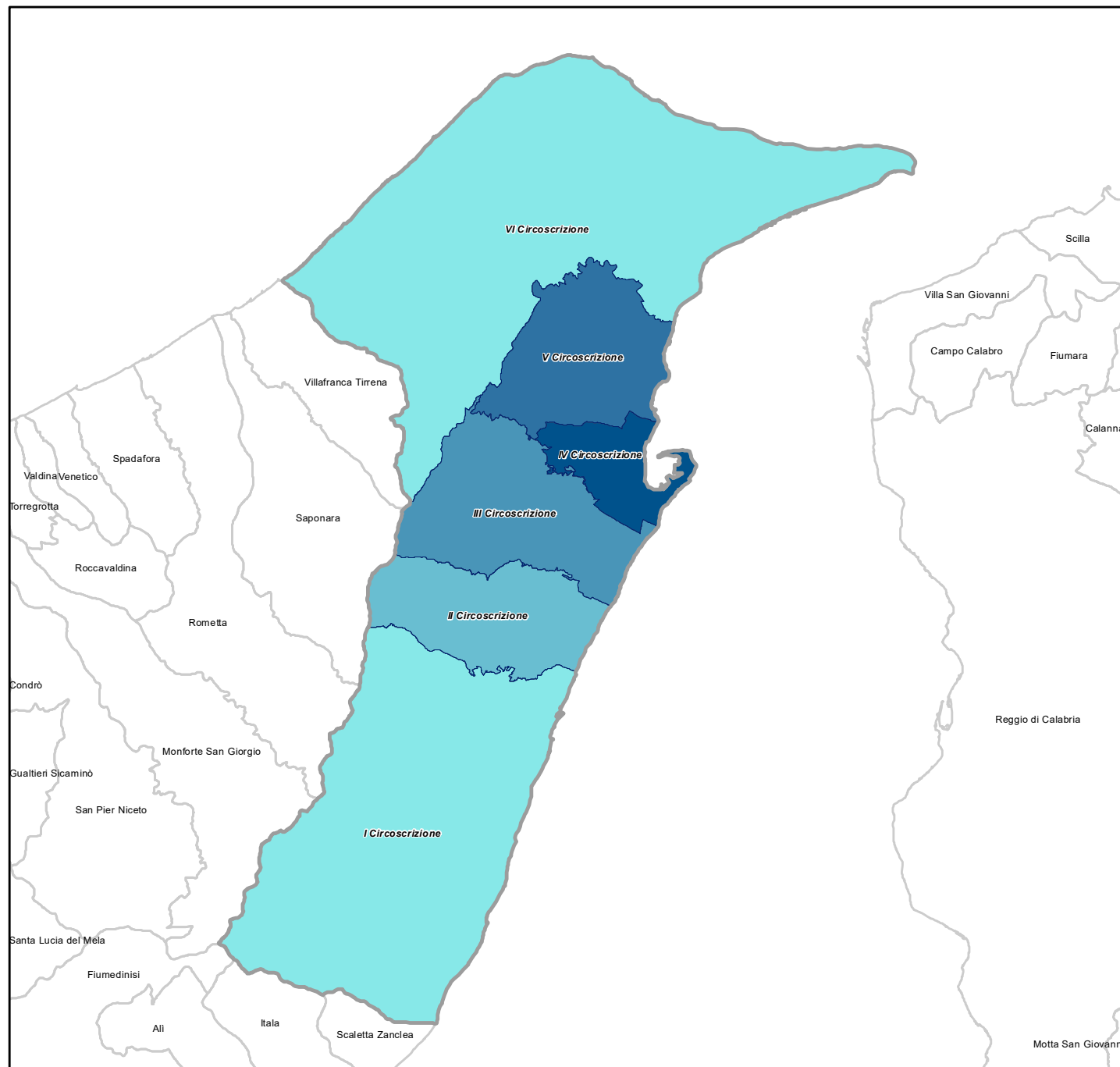
Quintili

- 0,30 - 1,18
- 1,19 - 1,19
- 1,20 - 1,95
- 1,96 - 2,30
- 2,31 - 3,23



Ser_14e - Accessibilità della popolazione residente alle scuole secondarie di II grado

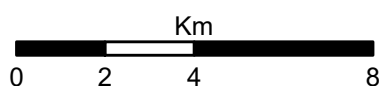
Quota di popolazione che risiede in sezioni di censimento che distano al più 1,5 Km dalla scuola secondaria di II grado più vicina, per Area subcomunale



Ministero dell'Istruzione e del Merito - Anno scolastico 2022-2023; Grafo stradale TOM-TOM - Anno 2022; Censimento della popolazione e delle Abitazioni - Anno 2021

- Messina
- limiti comunali
- Circoscrizione

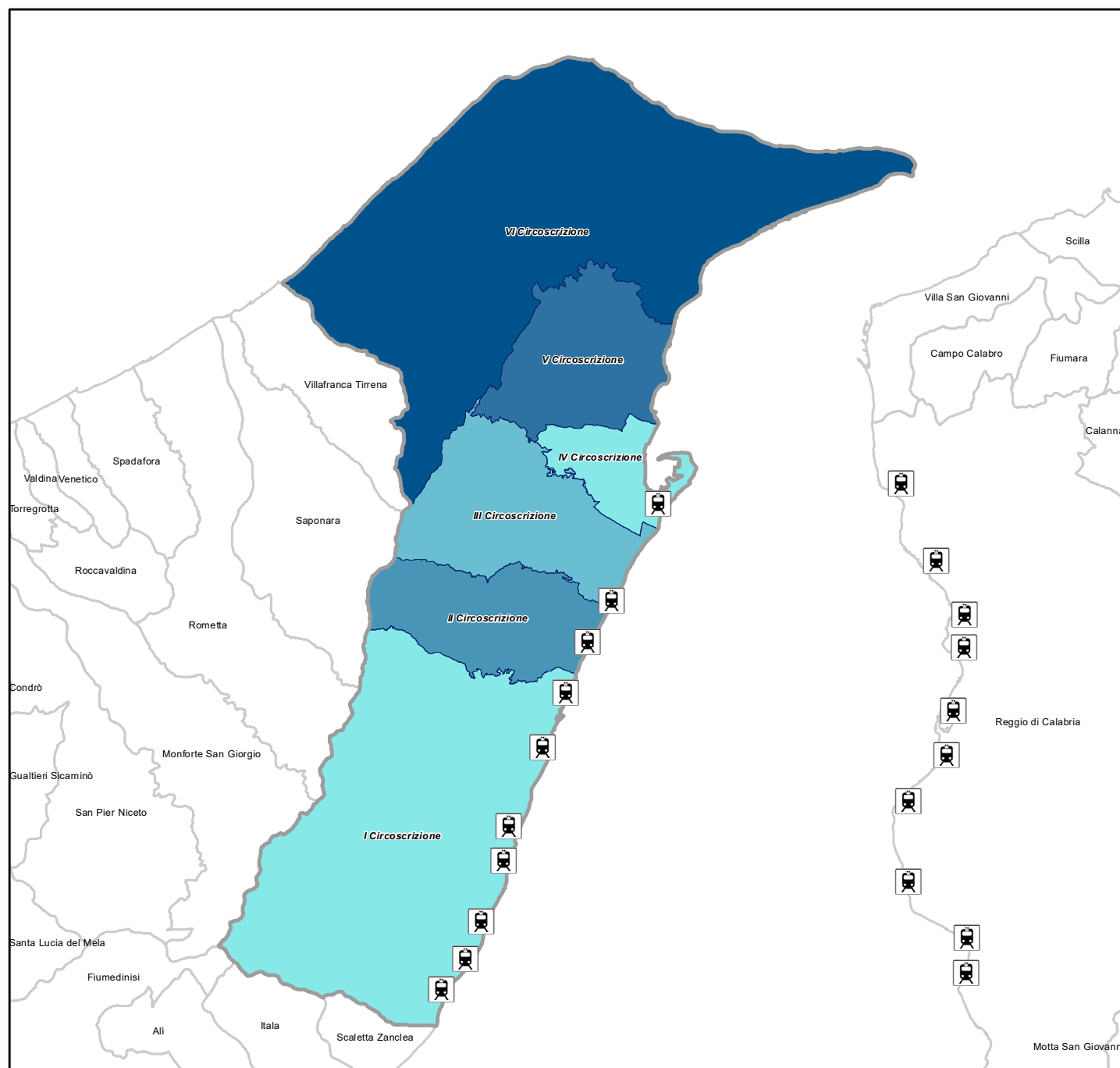
- 0,00 - 0,22
- 0,23 - 47,49
- 47,50 - 62,81
- 62,82 - 81,24
- 81,25 - 92,10



Accessibilità ai servizi

Ser_15a - Prossimità delle stazioni ferroviarie

Distanza in Km, su strada percorribile con mezzo privato, per raggiungere la stazione ferroviaria con servizio passeggeri attivo più vicina, partendo dal centroide della singola Area subcomunale



Rete Ferroviaria Italiana (RFI) - Anno 2022; Grafo stradale TOM-TOM - Anno 2022

Stazioni ferroviarie

Messina

limiti comunali

Circoscrizione

Quintili

2,05 - 3,37
 3,38 - 5,38
 5,39 - 5,59
 5,60 - 6,39
 6,40 - 14,06

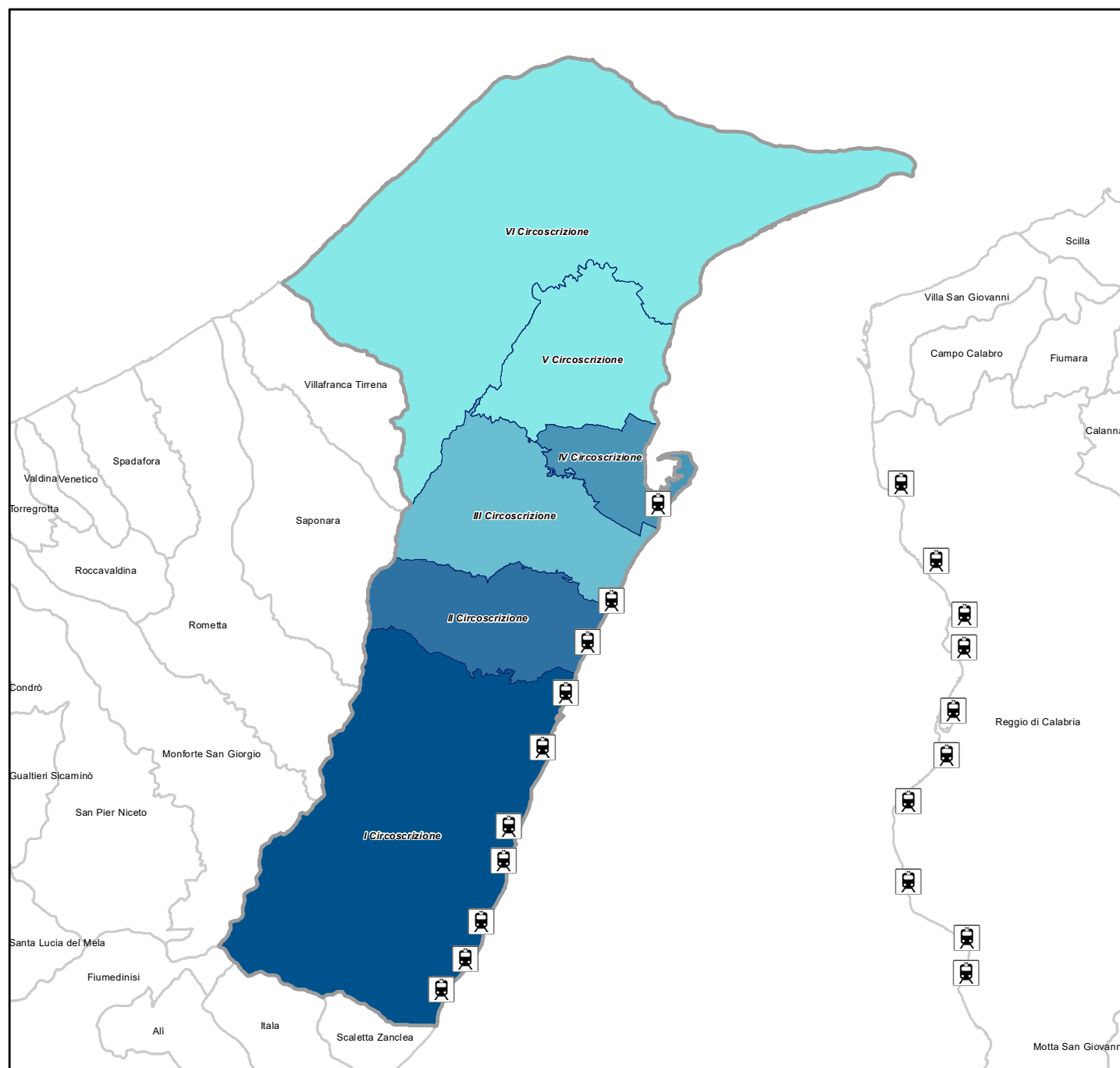
Km
0 2 4 8



Accessibilità ai servizi

Ser_15b - Accessibilità della popolazione residente alle stazioni ferroviarie

Quota di popolazione che risiede in sezioni di censimento che distano al più 1,5 Km dalla stazione ferroviaria (con servizio passeggeri attivo) più vicina, per Area subcomunale



Rete Ferroviaria Italiana (RFI) - Anno 2022; Grafo stradale TOM-TOM - Anno 2022; Censimento della popolazione e delle Abitazioni - Anno 2021

Stazioni ferroviarie

Messina

limiti comunali

Circoscrizione

Quintili

0,00

0,01 - 17,06

17,07 - 29,48

29,49 - 46,25

46,26 - 57,93

Km
0 2 4 8

